





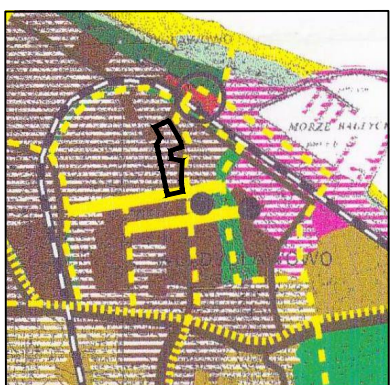
Załącznik nr 1 do Uchwały Nr ..... Rady Miejskiej Władysławowa z dnia .....

skala 1:1000




OZNACZENIA:

-  granica obszaru objętego planem miejscowym
-  linie rozgraniczające tereny o różnym przeznaczeniu lub różnych zasadach zagospodarowania
-  nieprzekraczalne linie zabudowy
- oznaczenie literowe terenu określające jego przeznaczenie:
-  MW/U - tereny zabudowy mieszkaniowej wielorodzinnej i zabudowy usługowej



WYRYS ZE STUDIUM UWARUNKOWAŃ I KIERUNKÓW ZAGOSPODAROWANIA PRZESTRZENNEGO GMINY MIASTA WŁADYSŁAWOWO uchwalonego Uchwałą nr XLII/302/02 Rady Miejskiej Władysławowa z dnia 30 stycznia 2002r. skala 1 : 20 000

-  granica opracowania mpzp
- OPISY OBSZARU Z INDEKSEM:
- I - DOTYCZA OBSZARÓW ISTNIEJĄCYCH
- P - DOTYCZA OBSZARÓW PREFEROWANEGO ZAGOSPODAROWANIA
- OBSZARY FUNKCJONALNE
- I-CENTRUM



DOM Biuro Urbanistyczne  
Kielb-Stańczyk, Jaszczuk-Skolimowska Spółka jawna  
83-200 Starogard Gdański ul. Chojnicka 61  
tel. 58 562 20 57 e-mail: pprdom@pprdom.pl

MIJSCOWY PLAN ZAGOSPODAROWANIA PRZESTRZENNEGO WSR - 1.1 WE WŁADYSŁAWOWIE W GMINIE WŁADYSŁAWOWO

RYSUNEK PLANU (PROJEKT)

Główny projektant: dr inż. arch. Barbara Jaszczuk - Skolimowska  
uprawnienia urbanistyczne nr 1540  
Opracowanie: mgr inż. arch. Małgorzata Dziewulska

Data opracowania: WRZESIEŃ 2017 r. - MAJ 2021 r.