

MAPA SYTUACYJNO-WYSOKOŚCIOWA DO CELÓW PROJEKTOWYCH

Skala 1:2000

Województwo gdańskie
Miasto: Władysławowo
Obręb: CHŁAPOWO

NR SEKCJI : 305.311.23 . 24

Wzrost mapy sytuacyjno-wysokościowej
- zasięg opracowania
w zakresie budownictwa i uzbrojenia naziemnego
w skali 1:2000
dok. 321-0150/94
Wykonawca robót: J. Grabowski
Inż. nr. 206/90
L. d. 321-0150/94

WOJEWÓDZKI
BIURO GEODEZJI I KARTOGRAFII
80-402 Gdansk
ul. G. Kasprowicza 10
REJONOWY WYDZIAŁ
84-100 Władysławowo
ul. Piłsudskiego 13, tel. 2077 wew. 59
Z upoważnienia Dyrektora
Województwa Gdańskiego
Krzysztof Rutka
Rejonowego Inspektora Pracy

URZĄD MIEJSKI
34-13 Jelitowska, ul. Portowa 4
tel. (0-58) 752-200, 271
fax (0-58) 752-170; tlix 512228
Władysławowo

URZĄD GMINY
w Krokowej
ul. Szkolna L. 84-110 Krokowa
tel. 512848, tel. 73-71-30
fax 737092

1995-09-04 BURMISTRZ
mgr Mirosław...

INSPEKTOR
d/s nadzoru budowlanego
Kazimierz Miłoś

1995.09.05

26.09.95
uzgodniono

07.10.1994 321-0150/94



Biuro Projektowe
ul. G. Kasprowicza 5
80-402 Gdansk
tel. 321 23 23, fax 321 23 29

Biuro Projektowe
ul. G. Kasprowicza 5
80-402 Gdansk
tel. 321 23 23, fax 321 23 29

Biuro Projektowe
ul. G. Kasprowicza 5
80-402 Gdansk
tel. 321 23 23, fax 321 23 29

UZGODNIENIE Nr 622/95
Uzgodniono z Miejskim Wojewódzkim
bez zastrzeżeń.
Gdynia dnia 26.06.1995

URZĄD WOJEWÓDZKI
60-810 Gdansk
WYDZIAŁ OCHRONY ŚRODOWISKA

Uzgodniono z Wojewódzkim Konservatorem
Przyrody w Gdansk - ochrona przyrody
z zachowaniem bezwzględnie zachowanie
w naturalnym stanie działu 245/2 oraz
wprowadzenie planu ochrony z dzwaniem rezerwu
z poleceniem planu w celu ochrony
przyrody z dzwaniem rezerwu

Wojewódzki Konservator Przyrody
mgr inż. Jacek Kolbacz

Komandant
Panstw. 915
mi. bryg. inż.

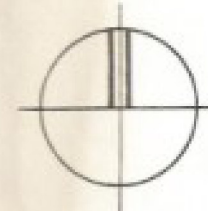
WŁADYSŁAWOWO
CHŁAPOWO „CENTRUM”

MIEJSCOWY PLAN
ZAGOSPODAROWANIA PRZESTRZENNEGO
rysunek planu

skala 1 : 2 000

Plan składa się z:
1. Tekstu planu
2. Rysunku planu w skali 1:2 000


Niniejszy rysunek planu w skali 1:2 000 wraz z tekstem planu
stanowi integralną całość




OZNACZENIA



granice opracowania



linie rozgraniczające tereny o różnych funkcjach i różnych zasadach zagospodarowania



nieprzekraczalne linie zabudowy




granica proj. rezerwatu przyrody „Wąwóz Chłapowski”
poza granicami opracowania planu


Dominujące przeznaczenie terenów:



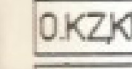
tereny zabudowy mieszkaniowej jednorodzinnej i zagrodowej




tereny zabudowy usługowej



tereny parkingów



tereny ulic i placów



tereny wydzielonych ciągów pieszych



teren wyłączony z możliwości zainwestowania kubaturowego
ze względu na ochronę walorów krajobrazowych rezerwatu



teren zieleni izolacyjno krajobrazowej warunkującej
możliwość zainwestowania kubaturowego działki nr 248



Sopot, lipiec 1995 r.

PPP „Plan Projekt” Sopot		Nr umowy 2/94
Rodzaj opracowania: PROJEKT PLANU	Opracował: mgr inż. arch. Władysław Paszkowski	Podpis: mgr inż. A. Koszewska
Tytuł opracowania: MIEJSCOWY PLAN ZAGOSPODAROWANIA PRZESTRZENNEGO WŁADYSŁAWOWO „CHŁAPOWO CENTRUM”	mgr inż. E. Daniell mgr inż. techn. J. Woszczyk	mgr inż. Daniell
Nazwa rysunku: RYSUNEK PLANU	Skala 1:2 000	Nr rysunku 1