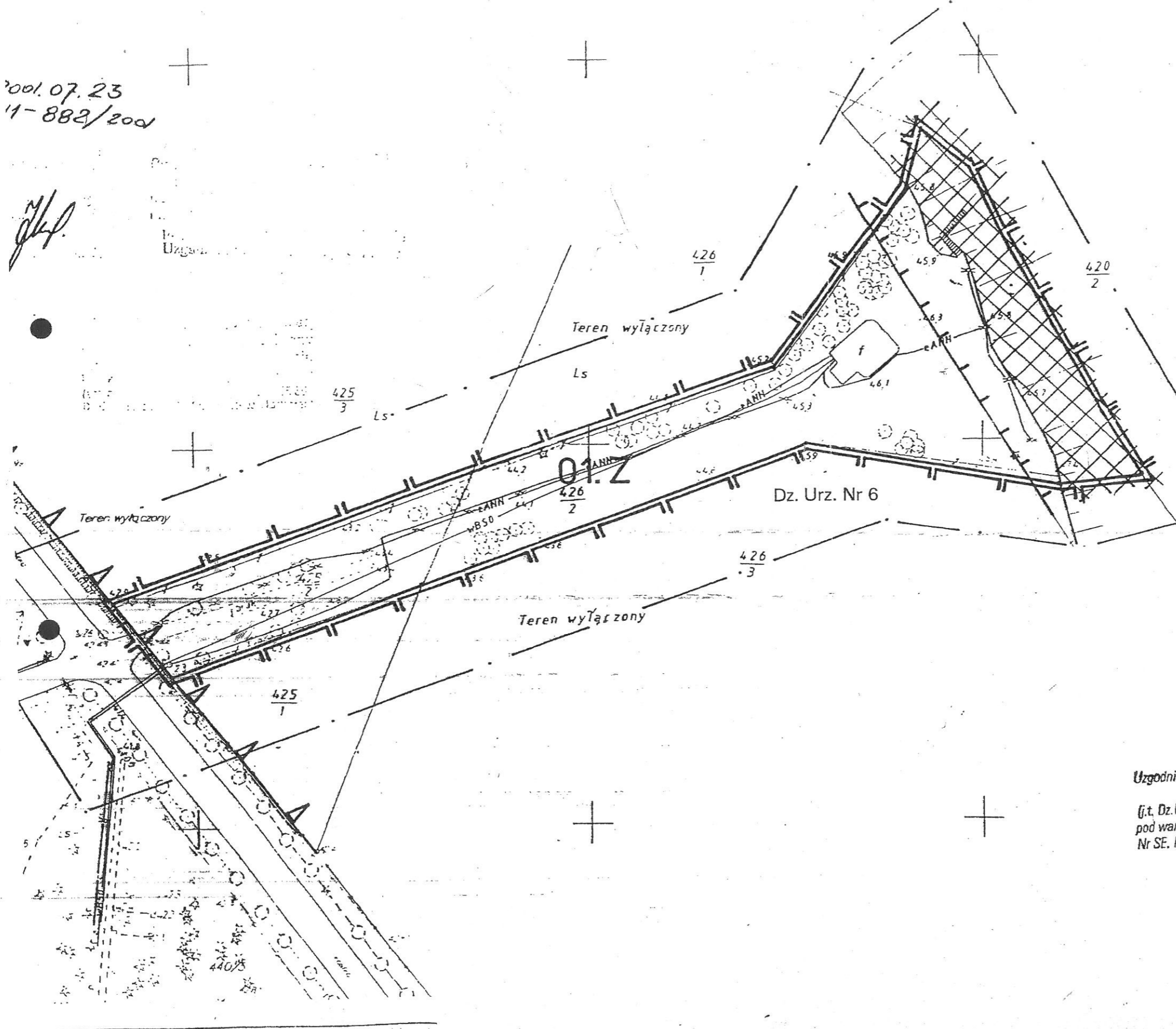


Dz. Urz. Nr 6

2001.07.23
11-882/2001



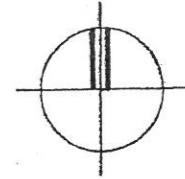
MIASTO WŁADYSŁAWOWO

OBSZAR DZIAŁEK NR 425/2 i 426/2
KARTA MAPY 6, OBREB CHŁAPOWO






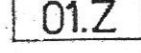
MIJSCOWY PLAN
ZAGOSPODAROWANIA PRZESTRZENNEGO

RYSUNEK PLANU

Skala 1:1000



OZNACZENIA :

-  granice planu
-  linie rozgraniczające tereny o różnych funkcjach lub różnych zasadach zagospodarowania
-  granica Nadmorskiego Parku Krajobrazowego
-  strefa wymaganej ochrony zachowawczej Klifu
-  granica pasa technicznego Urzędu Morskiego w Gdyni
-  oznaczenie terenu wydzielonego liniami rozgraniczającymi
 - pierwszy człon – oznaczenie cyfrowe – określa numer terenu
 - drugi człon – oznaczenie literowe – określa główną funkcję terenu

Przeznaczenie terenu w liniach rozgraniczających – główna funkcja

-  zieleń, aleja spacerowa z dopuszczeniem przejazdu

Uzgodniono na podstawie ustawy z dnia 14.03.1985
o Inspekcji Sanitarnej.
(t.j. Dz.U. z 1998 Nr 99 poz. 1071 z późn. zmianami)
pod warunkiem wprowadzenia uwag z dnia 02.03.06
Nr SE. NZ 51/02
Puck, dnia 2002.03.06

PRZEWODNICZĄCY
Rady Miejskiej
[Signature]
Jan Dettlaff

POWIATOWY
INSPEKTOR SANITARNY
w PUCKU
[Signature]
Lek. med. Andrzej Jagodziński

PRACOWNIA PRAC PROJEKTOWYCH „PLAN PROJEKT” s.c. Sopot			
	Opracował	Nr uprawnień	Podpis
MIJSCOWY PLAN ZAGOSPODAROWANIA PRZESTRZENNEGO	mgr inż. arch. Włodzisław Paszkowski	338/88	
MASTO WŁADYSŁAWOWO	mgr inż. arch. Michał Paszkowski		
obszar działek nr 425/2 i 426/2 km. 6 obręb Chłapowo	mgr. Elżbieta Daniłk tech. Jerzy Woszczak		
RYSUNEK PLANU	Sopot, październik 2001r.	1:1000	Rys.1

Sopot, październik 2001r.