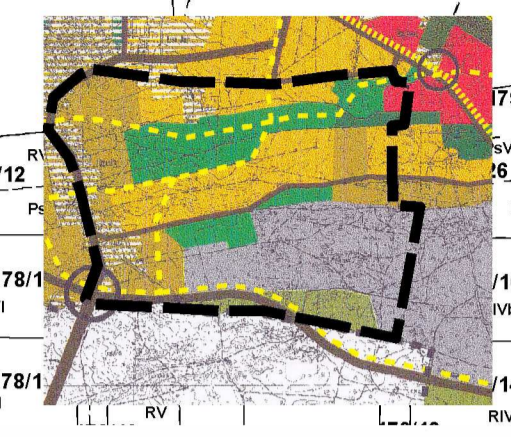


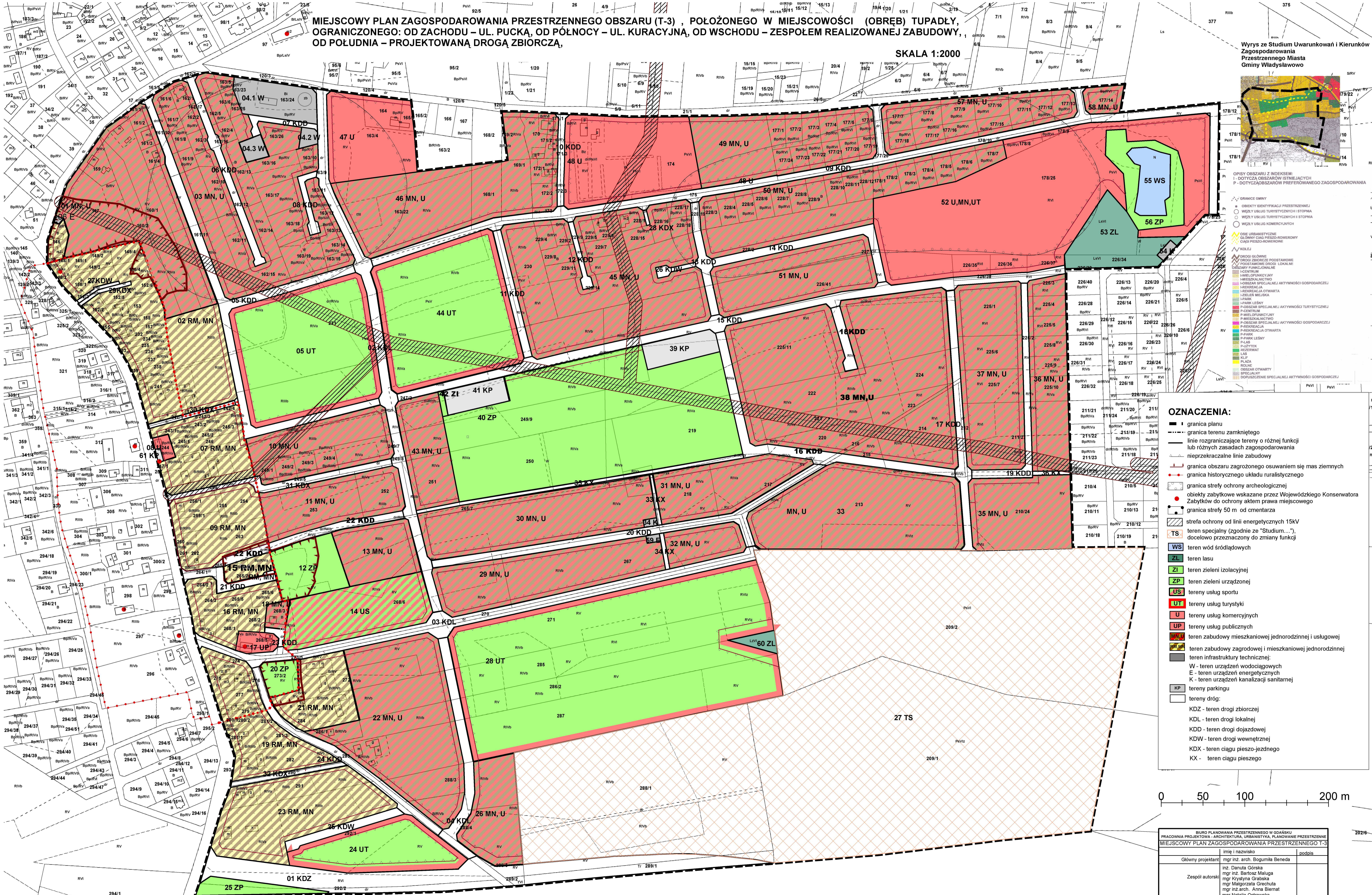
MIJSCOWY PLAN ZAGOSPODAROWANIA PRZESTRZENNEGO OBSZARU (T-3) , POŁOŻONEGO W MIEJSCOWOŚCI (OBRĘB) TUPADŁY, OGRANICZONEGO: OD ZACHODU – UL. PUCKA, OD PÓŁNOCY – UL. KURACYJNA, OD WSCHODU – ZESPOŁEM REALIZOWANEJ ZABUDOWY, OD POŁUDNIA – PROJEKTOWANĄ DROGĄ ZBIORCZĄ,

SKALA 1:2000


Wyrus ze Studium Uwarunkowań i Kierunków Zagospodarowania Przestrzennego Miasta Gminy Władysławowa



OPISY OBSZARU Z INDEKSEM:
I - DOTYCZY OBSZARÓW ISTNIEJĄCYCH
P - DOTYCZY OBSZARÓW PREFEROWANEGO ZAGOSPODAROWANIA



- OZNACZENIA:**
- granica planu
 - - - granica terenu zamkniętego
 - - - linie rozgraniczające tereny o różnej funkcji lub różnych zasadach zagospodarowania
 - nieprzekraczalne linie zabudowy
 - - - granica obszaru zagrożonego osuwaniem się mas ziemnych
 - - - granica historycznego układu ruralistycznego
 - granica strefy ochrony archeologicznej
 - obiektu zabytkowe wskazane przez Wojewódzkiego Konserwatora Zabytków do ochrony aktem prawa miejscowego
 - granica strefy 50 m od cmentarza
 - strefa ochrony od linii energetycznych 15kV
 - TS teren specjalny (zgodnie ze "Studium..."), docelowo przeznaczony do zmiany funkcji
 - WS teren wód śródlądowych
 - ZL teren lasu
 - ZI teren zieleni izolacyjnej
 - ZP teren zieleni urządzonej
 - US tereny usług sportu
 - UT tereny usług turystyki
 - U tereny usług komercyjnych
 - UP tereny usług publicznych
 - MN teren zabudowy mieszkaniowej jednorodzinnej i usługowej
 - MN, U teren zabudowy zagrodowej i mieszkaniowej jednorodzinnej
 - W - teren urządzeń wodociągowych
E - teren urządzeń energetycznych
K - teren urządzeń kanalizacji sanitarnej
 - KP tereny parkingu
 - tereny dróg:
KDZ - teren drogi zbiorczej
KDL - teren drogi lokalnej
KDD - teren drogi dojazdowej
KDW - teren drogi wewnętrznej
KDX - teren ciągu pieszo-jezdnego
KX - teren ciągu pieszego



BIURO PLANOWANIA PRZESTRZENNEGO W GDAŃSKU PRACOWNIA PROJEKTOWA - ARCHITEKTURA, URBANISTYKA, PLANOWANIE PRZESTRZENNE MIJSCOWY PLAN ZAGOSPODAROWANIA PRZESTRZENNEGO T-3		
Główny projektant	mgr inż. arch. Bogumiła Beneda	podpis
Zespół autorski	inż. Danuta Górska mgr inż. Bartosz Maluga mgr Krystyna Grabowska mgr Małgorzata Gochała mgr inż. arch. Anna Biernat mgr Natalia Ostrowska	
nr umowy 7322/02/04	data 2005/2009	SKALA 1:2000

Załącznik Nr 1 do uchwały nr.....Rady Miejskiej Władysławowa z dnia 2009 r.