

Wz. 192

GMINA WŁADYSŁAWOWO
MIEJSCOWY PLAN
ZAGOSPODAROWANIA PRZESTRZENNEGO
WCH-2.1 WE WSI CHAŁUPY W GMINIE WŁADYSŁAWOWO
RYSunEK PLANU

Załącznik nr 1 do uchwały
Nr XXXII/382/2016
Rady Miejskiej Władysławowa
Z dnia 30 listopada 2016 r.

Projekt planu wyłożony do publicznego wglądu
wraz z prognozą oddziaływania na środowisko
w dniach od 09 maja 2016 roku
do 07 czerwca 2016 roku

WYRYS ZE STUDIUM
UWARUNKOWAŃ I KIERUNKÓW
ZAGOSPODAROWANIA PRZESTRZENNEGO
GMINY MIASTA WŁADYSŁAWOWO

OZNACZENIA
USTALENIA PLANU

GRANICA OBSZARU OBJĘTEGO PLANEM

LINIA ROZGRANICZAJĄCA TERENY O RÓŻNYM PRZEZNACZENIU LUB RÓŻNYCH ZASADACH ZAGOSPODAROWANIA

MAKSYMALNA NIEPRZEKRZACZALNA LINIA ZABUDOWY

OZNACZENIE TERENU WYDZIELONEGO LINIAMI ROZGRANICZAJĄCYMI

OZNACZENIE CYFROWE - NUMER TERENU

OZNACZENIE LITEROWE - PRZEZNACZENIE TERENU

1.KS/U TEREN OBSŁUGI KOMUNIKACJI KOŁOWEJ - PARKING ORAZ ZABUDOWY USŁUGOWEJ

KK TEREN KOLEJOWY

KDZ TEREN DROGI PUBLICZNEJ - ULICA ZBIORCZA

KDX TEREN PUBLICZNIE DOSTĘPNEGO SAMORZĄDOWEGO CIĄGU PIESZEGO, Z DOPUSZCZENIEM RUCHU KOŁOWEGO

OBZAR PLANU POŁOŻONY W NADMORSKIM PARKU KRAJOBRAZOWYM

OBZAR PLANU POŁOŻONY W OBSZARZE NATURA 2000 - PLH220032 ZATOKA PUCKA I PÓŁWYSEPI HELSKI

OBZAR PLANU POŁOŻONY W PASIE OCHRONNYM BRZEGU MORSKIEGO

OBSZAR SZCZEGÓLNEGO ZAGROZENIA POWODZIĄ

OBSZAR, NA KTÓRYM PRAWDOPODOBIENIWOŚĆ WYSTĄPIENIA POWODZI JEST NISKA I WYNOŚI RAZ NA 500 LAT

GRANICA OBSZARU PASA TECHNICZNEGO BRZEGU MORSKIEGO

INFORMACJE NIE BĘDĄCE PODSTAWĄ WYDANIA DECYZJI ADMINISTRACYJNYCH

ISTNIEJĄCY TEREN ZAMKNIĘTY

ISTNIEJĄCY LAS POZA GRANICAMI PLANU

ISTNIEJĄCA KRAWĘDZ JEZDNI DROGI WOJEWÓDZKIEJ NR 216 (POZAGRANICAMI I PLANU)

Poświadczam, że zgodność niniejszej kopii z treścią materiału państwowego zasobu geodezyjnego i kartograficznego

Organ prowadzący państwowy zasób geodezyjny i kartograficzny: **STAROSTA PUCKI**

Nazwa materiału zasobu: *Plan miejscowy*

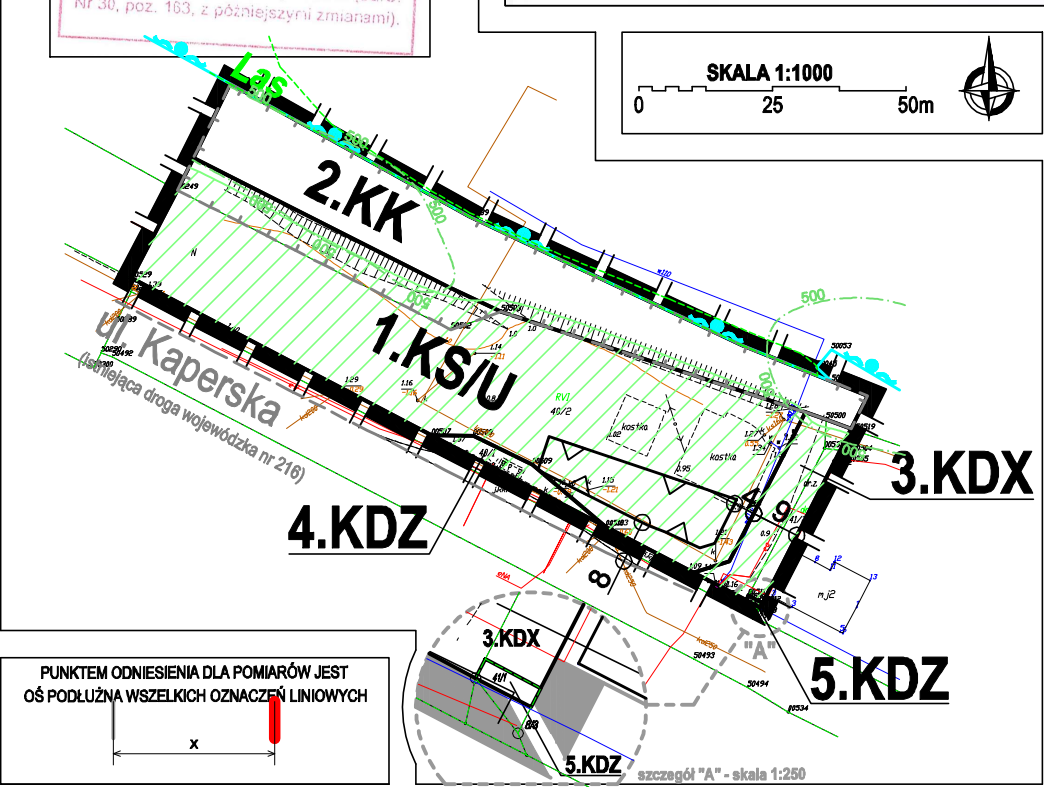
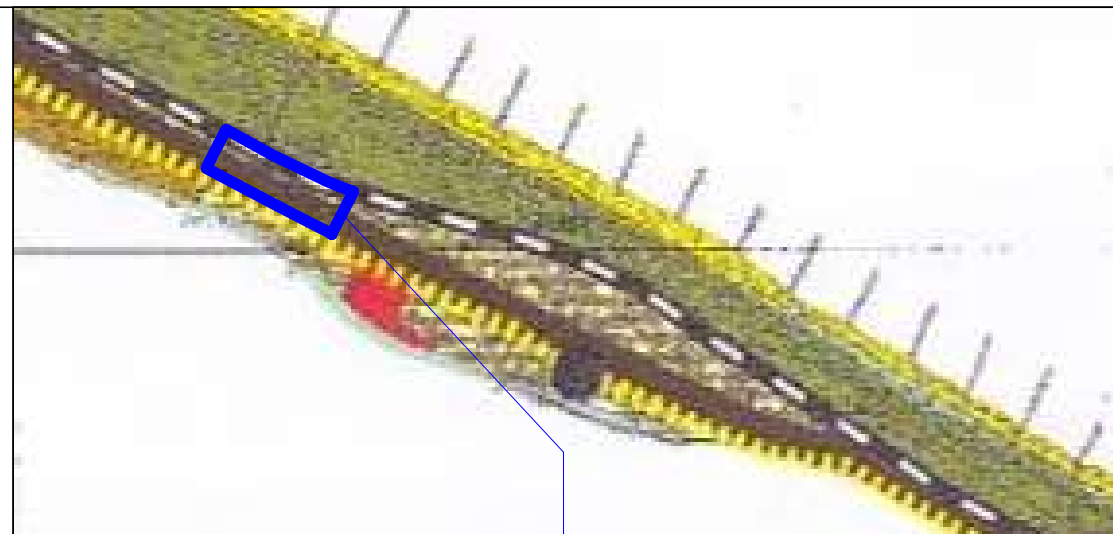
Identyfikator ewidencyjny materiału zasobu: *1.29*

Data wykonania kopii: *15.04.2015*

Osoba reprezentująca organ: *Phorinke*

Wzrostowo Powiatowe w Pucku Powiatowy Urząd Geodezyjny i Kartograficzny

Reprodukowanie, rozprowadzanie i rozprowadzanie tego dokumentu wymaga zezwolenia, o którym mowa w art. 18 ustawy z dnia 17 maja 1989 r. - Prawo geodezyjne i kartograficzne (Dz.U. Nr 30, poz. 163, z późniejszymi zmianami).



OPISY OBSZARU Z INDEKSEM:
I - DOTYCZA OBSZARÓW ISTNIEJĄCYCH
P - DOTYCZA OBSZARÓW PREFEROWANEGO ZAGOSPODAROWANIA

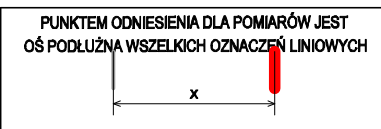
- GRANICE GMINY
- OBIEKTY IDENTYFIKACJI PRZESTRZENNEJ
- WĘZŁY USŁUG TURYSTYCZNYCH I STOPNIA
- WĘZŁY USŁUG TURYSTYCZNYCH II STOPNIA
- WĘZŁY USŁUG KOMERCYJNYCH
- OSIE URBANISTYCZNE
- GŁÓWNY CIĄG PIESZO-ROWEROWY
- CIĄGI PIESZO-ROWEROWE
- KOLEJ
- DROGI GŁÓWNE
- DROGI ZBIORCZE PODSTAWOWE
- PODSTAWOWE DROGI LOKALNE
- OBZARY FUNKCJONALNE
- I-CENTRUM
- I-WIELOFUNKCYJNY
- I-MIESZKALNICTWO
- I-OBSZAR SPECJALNEJ AKTYWNOŚCI GOSPODARCZEJ
- I-REKREACJA
- I-REKREACJA OTWARTA
- I-ZIELEŃ MIEJSKA
- I-PARK
- I-PARK LEŚNY
- P-OBSZAR SPECJALNEJ AKTYWNOŚCI TURYSTYCZNEJ
- P-CENTRUM
- P-WIELOFUNKCYJNY
- P-MIESZKALNICTWO
- P-OBSZAR SPECJALNEJ AKTYWNOŚCI GOSPODARCZEJ
- P-REKREACJA
- P-REKREACJA OTWARTA
- P-PARK
- P-PARK LEŚNY
- P-LAS
- P-UŻYTEK REZERWAT
- LAS
- KLIF
- PLAŻA
- ROLNE
- OBSZAR OTWARTY
- SPECJALNY
- DOPUSZCZENIE SPECJALNEJ AKTYWNOŚCI GOSPODARCZEJ

GRANICE OBSZARU OBJĘTEGO PLANEM

GMINA WŁADYSŁAWOWO
 ul. Gen. J. Hallera 19
 84-120 WŁADYSŁAWOWO

MIEJSCOWY PLAN ZAGOSPODAROWANIA
PRZESTRZENNEGO
WCH-2.1 WE WSI CHAŁUPY W GMINIE WŁADYSŁAWOWO

NAMNA RYSUNKU	RYSUNEK PLANU	
OPRACOWANIE	Główny Specjalista ds. Urbanistyki mgr inż. arch. Michał Szustalski Pomocnik Stowarzyszenia Urbanistów w Gdyni (opr. urb. dawna POIU nr G-177/2004)	mgr Natalia Frank
	Główny Specjalista ds. Urbanistyki mgr inż. arch. Michał Paszkowski Pomocnik Stowarzyszenia Urbanistów w Gdyni (opr. urb. dawna POIU nr G-186/2004)	
WRZESIEŃ 2016 R.	SKALA 1:1000	NR RYS.1



Dziennik Urzędowy Województwa Pomorskiego