

# ZAŁĄCZNIK nr 1

do Uchwały nr XLI / 479 / 2006  
RADY MIEJSKIEJ WŁADYSŁAWOWA  
z dnia 28 kwietnia 2006 r.

RZĄD MIEJSKI  
Biuro Gospodarki Nieruchomościami  
10 Gospodarki Przestrzennej  
84-120 WŁADYSŁAWOWO

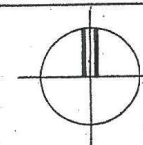
## MIASTO WŁADYSŁAWOWO

OBSZAR DZIAŁEK NR 245/2, 242/1, 242/2,  
242/3, 242/5 ORAZ CZĘŚCI DZIAŁKI NR 242/28  
KARTA MAPY 3, OBRĘB CHŁAPOWO



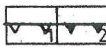



MIEJSCOWY PLAN  
ZAGOSPODAROWANIA PRZESTRZENNEGO

RYSUNEK PLANU

Skala 1:1000








### OZNACZENIA :

-  granice planu
-  linie rozgraniczające tereny o różnych funkcjach lub różnych zasadach zagospodarowania
-  linie zabudowy 1. nieprzekraczalne  
2. obowiązujące
-  granica rezerwatu przyrody „Dolina Chłapowska”
-  granica otuliny rezerwatu przyrody „Dolina Chłapowska”
-  przepompownia ścieków

- 02.MU** oznaczenia terenu wydzielonego liniami rozgraniczającymi
- pierwszy człon – oznaczenie cyfrowe – określa kolejny numer terenu
  - drugi człon – oznaczenie literowe – określa główną funkcję terenu

Przeznaczenie terenu w liniach rozgraniczających – główna funkcja

-  M tereny zabudowy mieszkaniowej
-  MU tereny zabudowy mieszkaniowej i usługowej
-  Z zieleń
-  KD ulice dojazdowe i pieszo-jezdne

PRACOWNIA PRAC PROJEKTOWYCH „PLAN PROJEKT” s.c. Sopot			
MIEJSCOWY PLAN ZAGOSPODAROWANIA PRZESTRZENNEGO	Opracował:	Nr uprawnień:	Podpis:
MIASTO WŁADYSŁAWOWO	mgr int. arch. Włodzisław Peszkowski	338/88	
obszar działek nr 245/2, 242/1, 242/2, 242/3, 242/5 oraz działki nr 242/28 l.m.3 obręb Chłapowo	mgr int. arch. Michał Peszkowski		
	mgr. Elżbieta Daniś		
	tech. Jerzy Woszczałak		
RYSUNEK PLANU	Sopot, grudzień 2005r.	1:1000	Rys.1

Sopot, grudzień 2005 r.