

---

# W Ł A D Y S Ł A W O W O

---

## OPRACOWANIE EKOFIZJOGRAFICZNE PODSTAWOWE DLA OBSZARU GMINY WŁADYSŁAWOWO

---

### ZESZYT 6.: DZIEDZICTWO KULTUROWE I ZABYTKI, DOBRA KULTURY WSPÓŁCZESNEJ

---

Lp.	Zespół autorski	Podpis
1	dr inż. arch. Joanna Poczobut	
2	mgr inż. arch. Joanna Jankowska	
3	inż. arch. Justyna Breś	

---

**BIURO** UL. GROTTGERA 26/3 · 80-311 GDAŃSK  
spółka z o.o. TEL./FAX (48)(58) 554-84-40  
**URBANISTYCZNE** 

NIP 584-020-36-47 REGON 008049023  
KRS 0000093085 KAPITAŁ ZAKŁADOWY 84.000 zł  
Tel/fax (58) 554-84-40 tel. (58) 520-92-22, 520-92-23  
Mail: [urbppp@ppp.gda.pl](mailto:urbppp@ppp.gda.pl) www.ppp.gda.pl

---

L i s t o p a d 2 0 1 7 r .

---

## Spis treści:

1. Dziedzictwo kulturowe i zabytki, dobra kultury współczesnej .....	3
1.1. Rys historyczny miejscowości na terenie gminy .....	3
1.1.1. O Gminie Władysławowo .....	3
1.1.2. Chałupy .....	4
1.1.3. Władysławowo .....	7
1.1.4. Chłapowo .....	14
1.1.5. Rozewie .....	16
1.1.6. Jastrzębia Góra.....	20
1.1.7. Tupadły .....	23
1.1.8. Ostrowo .....	26
1.1.9. Karwia.....	28
1.2. Zabytki nieruchome - zabytkowe obiekty i zespoły zabudowy.....	32
1.2.1. Zabytki nieruchome o ustanowionej prawnej formie ochrony.....	32
1.2.2. Zabytki nieruchome ujęte w rejestrze zabytków województwa pomorskiego .....	32
1.2.3. Strefy ochrony konserwatorskiej ustalone w planach miejscowych dla fragmentu miejscowości Karwia oraz fragmentu miasta Władysławowo .....	34
1.3. Obiekty i zespoły ujęte w wojewódzkiej oraz gminnej ewidencji zabytków .....	42
1.3.1. Zabytki nieruchome ujęte w wojewódzkiej ewidencji zabytków.....	42
1.3.2. Zabytki nieruchome ujęte w gminnej ewidencji zabytków .....	47
1.4. Stanowiska archeologiczne wraz ze strefami ochrony konserwatorskiej stanowisk archeologicznych.....	51
1.4.1. Zabytki archeologiczne ujęte w wojewódzkiej ewidencji zabytków .....	51
1.4.2. Strefy ochrony konserwatorsko - archeologicznej .....	58
1.5. Obiekty, zespoły, założenia, układy urbanistyczne i ruralistyczne cenne pod względem architektonicznym i historycznym- nieujęte w ewidencji, ale wskazane do objęcia ochroną konserwatorską .....	68

**Mapa 6. Dziedzictwo kulturowe i zabytki, dobra kultury współczesnej-** w skali 1:10 000

# 1. Dziedzictwo kulturowe i zabytki, dobra kultury współczesnej

## 1.1. Rys historyczny miejscowości na terenie gminy

### 1.1.1. O Gminie Władysławowo

Gmina Władysławowo jest najdalej wysuniętą na północ gminą (miejsko-wiejską) powiatu puckiego w województwie pomorskim. Północne granice gminy - od Chałup po Karwień, wyznacza linia brzegowa Bałtyku, a granicę wschodnią - na odcinku od południowych Chałup po Władysławowo - Zatoka Pucka.

Najważniejszymi cechami gminy Władysławowo jest przynależność do grupy etnicznej Kaszub i położenie nad morzem. Oba te walory silnie się łączą i wzajemnie przenikają. Kaszubi od wieków mieszkali nad tzw. Wielkim i Małym Morzem, tj. nad Bałtykiem i Zatoką Pucką<sup>1</sup>. Współcześnie na tych terenach dziedzictwo Kaszubów nadal wyrażane jest w języku, tańcu, kultywowanych obrzędach i sztuce ludowej. Cenna jest tu także lokalna kuchnia, której bazą są ryby przyrządzane na wiele różnych sposobów. Na terenie gminy Władysławowo język kaszubski jest powszechnie używany przez mieszkańców. Można go także posłuchać w Radio Kaszëbë, w programach początkowo (od 18.12.2004 r.) emitowanych ze studia w Władysławowie (obecnie z Gdyni). Na obszarze gminy widoczne są też tablice z dwujęzycznymi nazwami miejscowości i ulic (tj. w jęz. polskim i kaszubskim). W stałym kalendarzu kaszubskich imprez regionalnych znajduje się plenerowa impreza "Kaszëbsczi Bòtë pod Żòglama" ("Kaszubskie łodzie pod żaglami") odbywająca się co roku, w drugiej połowie lipca w Chałupach. Podczas tego wydarzenia można oglądać regaty starych łodzi rybackich oraz uczestniczyć w konkursach związanych z rybołówstwem<sup>2</sup>.

Obszar gminy jest bardzo atrakcyjny pod względem przyrodniczym, krajobrazowym i kulturowym. Historycznym centrum regionu jest Puck - miasto położone w odległości 10 km na południe od Władysławowa, poza granicą administracyjną Gminy Władysławowo.

Preferowanymi kierunkami rozwoju powiatu są: rozwój turystyki, ochrona środowiska, rozwój infrastruktury morskiej. Zatoka Pucka jest naturalnym bogactwem regionu. Nadal pozostaje ważnym źródłem utrzymania rybaków. Małe Morze daje także możliwość uprawiania sportów wodnych jak: żeglarstwo, pływanie, windsurfing i kitesurfing. Chałupy - miejscowość znajdująca się na Półwyspie Helskim, cieszy się opinią jednego z najlepszych miejsc do uprawiania windsurfingu w Europie określanym kategorią A0<sup>3</sup>.

<sup>1</sup> *Bogactwo kulturowe i przyrodnicze wsi pomorskiej*, pod red. Barbary Ditrich, Pomorski Ośrodek Doradztwa Rolniczego w Gdańsku; Gdańsk, 2007; s.291-292.

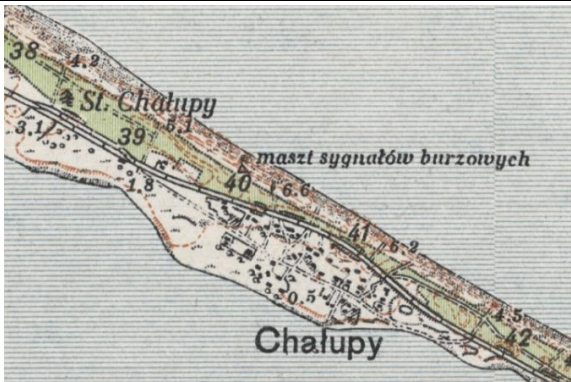
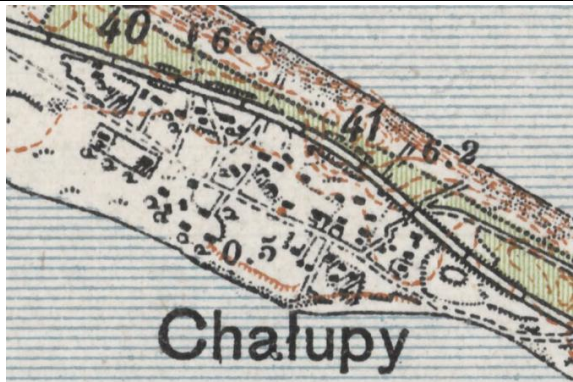
<sup>2</sup> Ellwart J., *Kaszuby. Przewodnik turystyczny*, Wyd. Region, wydanie VI; Gdynia, 2000; s.38.

<sup>3</sup> Ellwart J., *Kaszuby. Przewodnik turystyczny*, Wyd. Region, wydanie VI; Gdynia, 2000; s.39.

### 1.1.2. Chałupy

(kaszb. *Chałëpë*, niem. *Ceynowa*; dawniej znane też jako *Budziszewo* lub *Ceynowo*; wieś popularnie nazywano też *wsią szlachecką*)

Chałupy to wieś położona 7 km od nasady Mierzei Helskiej nad Zatoką Pucką. Na terenie zarządzanym przez Samorząd Chałupy mieszka 406 osób<sup>4</sup>. Od 1954 r. do 1 stycznia 2015 r. Chałupy administracyjnie leżały w granicach miasta Władysławowo. Obecnie są sołectwem. We wsi znajdują się prywatne kwatery, pensjonaty i ośrodki wypoczynkowe, a wody Zatoki Puckiej są wykorzystywane do uprawiania windsurfingu.

	
<p>Mapa 1. Osada Chałupy w 1926 roku<sup>5</sup>. Wieś założono na półwyspie od strony Małego Morza - Zatoki Puckiej, na południe od pasma lasu i nasypu kolejowego.</p>	<p>Mapa 2. (powiększenie fragmentu mapy 1). W 1926 r. Chałupy były niewielką osadą rybacką o nieregularnym układzie przestrzennym.</p>

Za czasów Rzeczypospolitej szlacheckiej osada należała do dóbr rycerskich Rzucewa. Mieszkańcy, ponieważ czuli się osobami wolnymi, nazywali swoją osadę "wsią szlachecką". W 1664 r. osada rybacka *Budziszewo* lub *Budziszew* (pierwotna nazwa Chałup) stała się własnością rodziny Sobieskich. Była też własnością Wejherów, Radziwiłłów i Przebendowskich. Chałupy były nieopłacalną posiadłością. Koszty utrzymania były bardzo wysokie. Zaczęły więc przechodzić z rąk do rąk za coraz niższą cenę<sup>6</sup>.

W 1789 r. po raz pierwszy pojawił się zapis *Czeynowo*<sup>7</sup>. Wobec obecnych Chałup używano też nazwy *Ceynowo* lub z niem. *Ceynowa*. Kaszubska nazwa *Chałupy* była używana od 1879 r.<sup>8</sup> obok nazwy *Ceynowa*, która funkcjonowała jeszcze do roku 1928.

<sup>4</sup> Liczba osób zameldowanych na pobyt stały na terenie administracyjnym gminy Władysławowo; dane Urzędu Miejskiego we Władysławowie, z dnia 30.06.2017 r.

<sup>5</sup> REJON POMORZE\_ARK\_7\_(178)\_KUZNICA\_1926\_LoC\_G6520\_s25\_.P61.jpg  
za: <http://igrek.amzp.pl/details.php?id=11797535>; arkusze REJON POMORZE - ARKUSZ 7 - KUZNICA, 178 (1277), rok wydania: 1926; wydawca: Wojskowy Instytut Geograficzny; ze zbiorów The Library of Congress, Washington, DC, USA.


<sup>6</sup> Czerwiński W., *Władysławowo i okolice*. Informator krajoznawczy, Krajowa Agencja Wydawnicza; Gdańsk, 1988; s.17.

<sup>7</sup> Piątkowski T., *Półwysep Helski*, informator krajoznawczy, Krajowa Agencja Wydawnicza; Gdańsk, 1988; s.121.


<sup>8</sup> Piątkowski T., *Półwysep Helski*, informator krajoznawczy, Krajowa Agencja Wydawnicza; Gdańsk, 1988; s.121.



Pierwsze wzmianki o osadzie pochodzą z 1635 r., z czasu kiedy król Władysław IV założył w tej okolicy (między Chałupami a Kuźnicą) twierdzę *Vladislausburg* - ufortyfikowany port Władysławów<sup>9</sup> (nie można go mylić z później założonym w innym miejscu portem obecnego miasta Władysławowo). W tamtym czasie zamiarem Władysława IV było umocnienie obrony polskiego wybrzeża. Port w Pucku nie był odpowiednio dostępny dla większości okrętów. W takiej sytuacji król zdecydował o budowie dwóch ufortyfikowanych portów: większym - Władysławowem (nazwanym od imienia władcy) i mniejszym - Kazimierzowem (od imienia królewskiego brata), położonym przed Kuźnicą (poza obszarem obecnej gminy Władysławowo). Twierdzę zaprojektował królewski inżynier - Jan Pleitner. Była to potężna budowla. Miała ok. 300 m długości i 150 m szerokości. Posiadała fosy, dębową palisadę, bastiony i tzw. jaskółczy ogon, oraz oczywiście - artylerię. W przystani mogło zacumować 10 okrętów wojennych<sup>10</sup>.



Rys. 1. Fort Władysławowo - XVII-wieczna twierdza (nieistniejąca współcześnie) wybudowana na Półwyspie Helskim w odległości kilometra na wschód od dzisiejszej wsi Chałupy. Rysunek R. Woźniaka wykonany na podstawie mapy Fryderyka Getkanta z 1637 r.<sup>11</sup>.



Rys. 2. Kazimierzowo - nieistniejąca twierdza Władysława IV usytuowana ok. 1 km na wschód od obecnej Kuźnicy (poza terenem Gminy Władysławowo). Rysunek R. Woźniaka wykonany na podstawie mapy Fryderyka Getkanta z 1637 r.<sup>12</sup>.

We władysławowskim porcie wybudowano też stoczniowe warsztaty, w których przygotowywano okręty do walki ze Szwedami<sup>13</sup>. Przerabiano okręty handlowe na wojenne - wzmacniano burty i pokłady, osadzano działa, ładowano kule i proch. W ten sposób przygotowano 11 statków. Największymi z nich był "Czarny Orzeł" (420 ton, 32 armaty), "Prorok Samuel" (400 ton, 24 armaty) i "Wielkie Słońce" (540 ton, 24 armaty). Całą flotą dowodził Szkot - admirał Aleksander Seton.

W listopadzie 1635 r. Władysław IV przedstawił w sejmie koszty zbrojeń morskich. Łączna suma wynosiła wówczas 692 tysięcy zł i była najwyższą kwotą wydaną dotąd przez polskiego władcę

<sup>9</sup> Czerner M., *Polskie Wybrzeże Bałtyku. Przewodnik*, Wyd. Poznańskie; 1974; s.106.

<sup>10</sup> Czerwiński W., *Władysławowo i okolice*. Informator krajoznawczy, Krajowa Agencja Wydawnicza; Gdańsk, 1988; s.9.

<sup>11</sup> Piątkowski T., *Półwysep Helski*, informator krajoznawczy, Krajowa Agencja Wydawnicza; Gdańsk, 1988; s.124.

<sup>12</sup> Piątkowski T., *Półwysep Helski*, informator krajoznawczy, Krajowa Agencja Wydawnicza; Gdańsk, 1988; s.125.

<sup>13</sup> Czerner M., *Polskie Wybrzeże Bałtyku. Przewodnik*, Wyd. Poznańskie; 1974; s.106-107.

na flotę. Niestety, polska szlachta nie rozumiała działań króla i nie chciała przeznaczyć pieniędzy na morską politykę. W latach 1641-43 statki rozbrojono, zwolniono załogi. Obydwa porty uległy zniszczeniu<sup>14</sup>. W latach 1643-44 zburzono fort Władysławowo. Pozostał po nim jedynie ślad na starych mapach Zatoki Puckiej: Pufendorfa sporządzonej w 1655 r. i J.A.B. Rizziiego Zannoniego z 1722 r.<sup>15</sup>.

W miejscu zlikwidowanej twierdzy Władysławowo powstała wieś. Odnotowano to w dokumentach z 1678 r., kiedy to Gdańsk przekazał starostwo puckie Koronie Polskiej. W Chałupach mieszkało wówczas 4 rybaków. W 2 poł. XVIII w. było już tam 11 domów. Rybacy płacili podatek od połowu ryb. Pod koniec XX w. we wsi mieszkało ponad 70 rybaków i wszyscy żyli wyłącznie z rybołówstwa. W czasie od 1872 r. do 1887 r. Chałupy były najmniejszą osadą na półwyspie. Mieszkało tam wówczas 200 osób<sup>16</sup>. W 1974 r. wieś miała już 624 mieszkańców<sup>17</sup>.

W 1772 r. we wsi było 11 mieszkań, w 1920 r. - 30 domów, 38 rodzin rybackich, 10 łodzi większych i 35 małych<sup>18</sup>. W 1922 r. we wsi mieszkało 230 osób. Obecnie, według danych urzędu miejskiego, Chałupy mają 376 mieszkańców.



Fot. 1. Chałupy. Przykład dawnej zabudowy wsi<sup>19</sup> - obiekt współcześnie nieistniejący.

<sup>14</sup> Czerner M., *Polskie Wybrzeże Bałtyku. Przewodnik*, Wyd. Poznańskie; 1974; s.106.

<sup>15</sup> Czerwiński W., *Władysławowo i okolice*. Informator krajoznawczy, Krajowa Agencja Wydawnicza; Gdańsk, 1988; s.9-10.

<sup>16</sup> Czerwiński W., *Władysławowo i okolice*. Informator krajoznawczy, Krajowa Agencja Wydawnicza; Gdańsk, 1988; s.17.

<sup>17</sup> Piątkowski T., *Półwysep Helski*, informator krajoznawczy, Krajowa Agencja Wydawnicza; Gdańsk, 1988; s.123.

<sup>18</sup> Czerner M., *Polskie Wybrzeże Bałtyku. Przewodnik*, Wyd. Poznańskie; 1974; s.107-108.

<sup>19</sup>Ze zbiorów Narodowego Archiwum Cyfrowego; Koncern Ilustrowany Kurier Codzienny - Archiwum Ilustracji; Sygnatura: 1-U-505; na: <https://audiovis.nac.gov.pl/obraz/24299/cea17bb95928fc18ee9b0e99b42900de/>

W 1922 r. poprowadzono przez Chałupy linię kolejową łączącą Hel z Władysławowem. Od tego czasu wieś zaczęła stopniowo przekształcać się z osady rybackiej w popularny kurort wypoczynkowy. W 1991 r. w Chałupach powstał kościół pod wezwaniem św. Anny, należący do dekanatu morskiego, archidiecezji gdańskiej. W 1997 r. od strony Zatoki Puckiej wybudowano przystań morską „Chałupy II”. Przystań „Chałupy I” to pas plaży od strony otwartego morza.



Fot. 2. Chałupy od strony Zatoki Puckiej (wrzesień 2017 r.)



Fot. 3. Chałupy - centrum miejscowości (wrzesień 2017 r.)

### 1.1.3. Władysławowo

(do roku 1952: *Wielka Wieś*, kaszb. *Wiôlgô Wies*, d. niem. *Großendorf*, łac. *Vela Ves*)

Władysławowo ma dostęp do Bałtyku od północnego wschodu, a od wschodu - do Zatoki Puckiej. Miejscowość ma rozbudowaną infrastrukturę turystyczną. Posiada pięć kąpielisk nadmorskich. W mieście znajduje się port morski. Przy jego nabrzeżu w sezonie letnim cumują sportowe jachty i żagłówki. Na terenie Samorządu Władysławowa mieszka obecnie 9934 osób<sup>20</sup>.

<sup>20</sup> Liczba osób zameldowanych na pobyt stały na terenie administracyjnym gminy Władysławowo; dane Urzędu Miejskiego we Władysławowie, z dnia 30.06.2017 r.





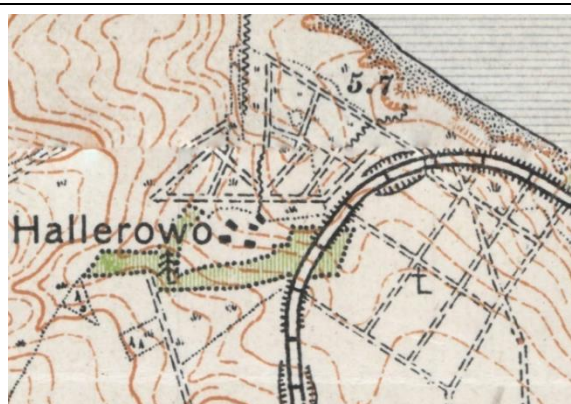
Mapa 3. Obszar obecnego Władysławowa z 1926 roku<sup>21</sup>. Na mapie widoczne są: Wielka Wieś, Hallerowo, Cetniewo i dwór Poczernino - tereny należące współcześnie do miasta.



Mapa 4. (powiększenie fragmentu mapy 3). Na przełomie wieków XIX i XX Wielka Wieś była największą osadą na terenie współczesnego Władysławowa. Centralna część wsi znajdowała się u zbiegu obecnych ulic: Starowiejskiej i Bohaterów Kaszubskich<sup>22</sup>.



Mapa 5. (powiększenie fragmentu mapy 3). Dwa majątki państwowe: Cetniewo i dwór Poczernino (1926r.)<sup>23</sup>. Widoczny jest ich układ przestrzenny z niewielkimi ogrodami.



Mapa 6. (powiększenie fragmentu mapy 3). Widoczne są zabudowania Hallerowa i założenie ulic nowego osiedla w zakolu torów kolejowych (od jego południowo-wschodniej strony)<sup>24</sup>.

<sup>21</sup> Połączenie fragmentów dwóch arkuszy map:

REJON\_POMORZE\_ARK\_6\_(177)\_PUCK\_1926\_LoC\_G6520\_s25\_.P61.jpg

za: <http://igrek.amzp.pl/details.php?id=11797534>; arkusz REJON POMORZE - ARKUSZ 6 - PUCK, 177 (1276), rok wydania: 1926; wydawca: Wojskowy Instytut Geograficzny; ze zbiorów The Library of Congress, Washington, DC, USA, sygnatura: G6520 s25.P61.

REJON\_POMORZE\_ARK\_3\_(138)\_CHLAPOWO\_1926\_LoC\_G6520\_s25\_.P61.jpg

za: <http://igrek.amzp.pl/details.php?id=11797531>; arkusz REJON POMORZE - ARKUSZ 3 - CHŁAPOWO, 138 (1176), rok wydania: 1926; wydawca: Wojskowy Instytut Geograficzny; ze zbiorów The Library of Congress, Washington, DC, USA, sygnatura: G6520 s25.P61.

<sup>22</sup> REJON\_POMORZE\_ARK\_6\_(177)\_PUCK\_1926\_LoC\_G6520\_s25\_.P61.jpg

za: <http://igrek.amzp.pl/details.php?id=11797534>; arkusz REJON POMORZE - ARKUSZ 6 - PUCK, 177 (1276), rok wydania: 1926; wydawca: Wojskowy Instytut Geograficzny; ze zbiorów The Library of Congress, Washington, DC, USA, sygnatura: G6520 s25.P61.

<sup>23</sup> REJON\_POMORZE\_ARK\_6\_(177)\_PUCK\_1926\_LoC\_G6520\_s25\_.P61.jpg

za: <http://igrek.amzp.pl/details.php?id=11797534>; arkusz REJON POMORZE - ARKUSZ 6 - PUCK, 177 (1276), rok wydania: 1926; wydawca: Wojskowy Instytut Geograficzny; ze zbiorów The Library of Congress, Washington, DC, USA, sygnatura: G6520 s25.P61.

<sup>24</sup> Połączenie fragmentów dwóch arkuszy map:

REJON\_POMORZE\_ARK\_6\_(177)\_PUCK\_1926\_LoC\_G6520\_s25\_.P61.jpg

za: <http://igrek.amzp.pl/details.php?id=11797534>; arkusz REJON POMORZE - ARKUSZ 6 - PUCK, 177 (1276), rok wydania: 1926; wydawca: Wojskowy Instytut Geograficzny; ze zbiorów The Library of Congress, Washington, DC, USA, sygnatura: G6520 s25.P61.

REJON\_POMORZE\_ARK\_3\_(138)\_CHLAPOWO\_1926\_LoC\_G6520\_s25\_.P61.jpg

za: <http://igrek.amzp.pl/details.php?id=11797531>; arkusz REJON POMORZE - ARKUSZ 3 - CHŁAPOWO, 138 (1176), rok wydania: 1926; wydawca: Wojskowy Instytut Geograficzny; ze zbiorów The Library of Congress, Washington, DC, USA, sygnatura: G6520 s25.P61.

Najstarsze udokumentowane ślady działalności człowieka na terenie współczesnego Władysławowa pochodzą z neolitu (4200-1700 r. p.n.e.)<sup>25</sup>. W 1877 r. na południe od Wielkiej Wsi, od strony Swarzewa, odkryto rozległe cmentarzysko stu grobów skrzynkowych i obwarowanych, pochodzących z epoki żelaza (650-400 lat p.n.e.). Były tam groby jednostkowe i nieliczne rodzinne o bogatym wyposażeniu. Odkryto też ceramikę, twarzowe popielnice, brązowy diadem, brązowe bransolety i szpile, szklane i bursztynowe paciorki oraz amulet wyrzeźbiony z kła dzikiego zwierzęcia. Znaleziono też ślady wczesnego średniowiecza (570-1300 n.e.).

Miasto oficjalnie powstało dnia 1 lipca 1952 roku z połączenia trzech dzielnic <sup>26 27</sup> :

#### 1) Wielkiej Wsi

- wzmiankowanej w 1284 r. w dokumencie księcia Mszczuja II, który nadał ją pomorskiemu rycerzowi Piotrowi Glabunie,
- w XIV w. była własnością zakonu krzyżackiego (tj. Zakonu Szpitala Najświętszej Marii Panny Domu Niemieckiego w Jerozolimie); należała wtedy do komtura gdańskiego, a po 1466 r. – do starostwa puckiego,
- w 1633 r. król Władysław IV potwierdził przywileje nadane osadzie,
- rozwijała się i z czasem wytworzył się jej wielodrożny układ przestrzenny;

#### 2) Hallerowa

- nazwę przyjął na cześć gen. Józefa Hallera, który w 02.1920 r. zajął Pomorze i dokonał w Pucku symbolicznych zaślubin Polski z morzem,
- w 1920 r. jeden oficerów gen. Józefa Hallera – ppłk Henryk Bagiński kupił tu 20 ha ziemi i założył nową osadę Hallerowo; osada miała przypominać rok zaślubin Polski z morzem i stać się nowoczesnym kąpieliskiem<sup>28</sup>,
- w 1922 r. powstało kąpielisko Hallerowo,
- 15 czerwca 1927 roku powstał przystanek kolei „Hallerowo”, który został zamknięty po niespełna dwóch latach; dnia 15 maja 1929 r. oddano do użytku stację „Wielka Wieś – Hallerowo” (obecnie Władysławowo).

3) dzielnicy portowej (nazywanej Władysławowem na cześć króla Władysława IV, który w XVII w. umocnił władanie Polski nad Bałtykiem).

W XII i XIV wieku oprócz miejscowości rybackiej Wielka Wieś odnotowano jeszcze dwie inne wsie pomocnicze: Cetniewo (po raz pierwszy wymienione w 1277 r. jako *Cetnouo*, *Cetnewo* -

---

<sup>25</sup> Czerwiński W., *Władysławowo i okolice*. Informator krajoznawczy, Krajowa Agencja Wydawnicza; Gdańsk, 1988; s.10.

<sup>26</sup> *Miasta polskie w tysiącleciu*, praca zbiorowa pod red. M. Siuchińskiego, t.II, wyd. Zakład Narodowy im. Ossolińskich; Wrocław-Warszawa-Kraków, 1965-67; s.403-404.

<sup>27</sup> Czerner M., *Polskie Wybrzeże Bałtyku. Przewodnik*, Wyd. Poznańskie; 1974; s.108-109.

<sup>28</sup> Czerwiński W., *Władysławowo i okolice*. Informator krajoznawczy, Krajowa Agencja Wydawnicza; Gdańsk, 1988; s.11.

w 1283 r. i *Cetnowo* - w 1286 r.)<sup>29</sup> i Poczernino (po raz pierwszy wymienione w 1340 r. jako *Puchzchirin* i jako *Poczernino* w 1565 r.)<sup>30</sup>. W XIV w. obie, podobnie jak Wielka Wieś, znalazły się pod panowaniem krzyżackim<sup>31</sup>. Cetniewo początkowo było dworem, a do 1400 r. - folwarkiem należącym do biskupów wrocławskich. Poczernino należało do książąt pomorskich, a później - podobnie jak Cetniewo, do biskupów wrocławskich. Później było własnością Poczernickich. Należało też do posiadłości rzucewskich. Poczernino zostało sprzedane Przebendowskiemu. W czasach pruskich było dzierżawione przez pruskiego podatnika. Obecnie po budynku dworu w Poczerninie pozostały tylko fotografie (prawdopodobnie został rozebrany w 2012r.)<sup>32</sup>.

W 1772 r., po pierwszym rozbiórce Polski, Wielka Wieś znalazła się pod panowaniem pruskim<sup>33</sup>. W 1789 r. stała się lennem króla pruskiego. Wówczas w osadzie mieszkało 15 rodzin. W 1871 r. wieś liczyła już 438 mieszkańców. W 1907 r. miała 509 mieszkańców, a według spisu powszechnego z 1921 r. miała ich już 641. Znaczący rozwój Wielkiej Wsi można odnotować dopiero od lutego 1920 r. - od powrotu Pomorza do Polski. W 1922 r. wybudowano kolej Puck-Hel. Realizowano projekt nadmorskiej szosy do Jastrzębiej Góry i Karwi. Przyczyniło się to do rozwoju Wielkiej Wsi, letniska i kąpieliska Hallerowo oraz do budowy portu<sup>34</sup>. We Władysławowie powstawały nowoczesne wille, pensjonaty i hotele. Gen. Haller przekazał parcelę pod budowę Domu Nauczyciela, a jedną z willi dla Harcerstwa Polskiego<sup>35</sup>. Hallerowo cieszyło się w tym czasie wielką popularnością; często zdarzało się tak, że brakowało miejsc dla wszystkich chętnych gości.

Niezwykle ważną osobą w historii Władysławowa był Józef Haller. Po raz pierwszy generał przybył w te okolice w 1920 r., po zaślubinach polskiego Pomorza z Bałtykiem. Oto jak gen. J. Haller opisuje pobyt na tych terenach w swoich "Pamiętnikach":

*W Wielkiej Wsi w tym miejscu, gdzie obecnie osada Hallerowo, wypłynęliśmy na morze małym motorowym kutrem rybackim o niemieckiej jeszcze nazwie "Seestern", a lądowaliśmy w tym miejscu, gdzie obecnie jest port Władysławowo. Z powodu braku przystani byliśmy wynoszeni przez rybaków na ich plecach.*

---

<sup>29</sup> Czerwiński W., *Władysławowo i okolice*. Informator krajoznawczy, Krajowa Agencja Wydawnicza; Gdańsk, 1988; s.15.

<sup>30</sup> Czerwiński W., *Władysławowo i okolice*. Informator krajoznawczy, Krajowa Agencja Wydawnicza; Gdańsk, 1988; s.16.

<sup>31</sup> Bażela M., Zralek P., Szczepanik K., *Wybrzeże Bałtyku oraz promem na Bornholm*, wydanie I, Wyd. Bezdroża; Kraków, 2009; s.128.

<sup>32</sup> *Ziemia Pucka. Przewodnik*; Oddział Regionalny PTTK w Gdańsku, Wyd. Pomorskie; Gdańsk, 2012; s.154.

<sup>33</sup> Czerwiński W., *Władysławowo i okolice*. Informator krajoznawczy, Krajowa Agencja Wydawnicza; Gdańsk, 1988; s.11.

<sup>34</sup> *Miasta polskie w tysiącleciu*, praca zbiorowa pod red. M. Siuchińskiego, t.II, wyd. Zakład Narodowy im. Ossolińskich; Wrocław-Warszawa-Kraków, 1965-67; s.404.

<sup>35</sup> Tomczyk E., Markin J., Ostrowski P., *Polskie wybrzeże Bałtyku i Bornholm*, Przewodnik Pascala, Wyd. Pascal; Bielsko-Biała, 2006; s.345.

Stanąwszy na łądzie byliśmy przyjęci przez delegację wiejską z p. Torlińskim i Detlafem na czele, którzy nas poprowadzili pod pięknie ustrojona i przybrana flagami bramę, gdzie dzieci odśpiewały pieśń "Gwiazdo Morza", a potem cała ludność zaśpiewała "Boże coś Polskę" <sup>36</sup>.

Teren obecnego Władysławowa bardzo spodobał się gen. Hallerowi, do tego stopnia, że zakupił 5 ha ziemi i wybudował tam dom<sup>37</sup> - znany jako *Hallerówka*. W sąsiedztwie swoją willę wybudował też adiutant generała - płk. Henryk Bagiński. Parcele będące własnością generała łącznie z sąsiednimi gruntami należącymi do Aleksandra Andrzejewskiego, rodziny Torlińskich i innych, przeznaczone zostały na letnisko nadmorskie pod nazwą "Wielka Wieś Hallerowo"<sup>38</sup>.



Fot. 4. Wielka Wieś<sup>39</sup>.  
Fotografia z okresu 1920 - 1935



Fot. 5. Kościół pw. św. Wojciecha<sup>40</sup> w okresie 1933 - 1936. Obecnie: kaplica św. Wojciecha stanowiąca prezbiterium współczesnego kościoła pw. Wniebowzięcia NMP

W okresie międzywojennym, w wymienionym powyżej Cetniewie znajdowało się ekskluzywne kąpielisko dla oficerów sztabowych. Obecnie mieści się tam Ośrodek Przygotowań Olimpijskich „Cetniewo” Centralnego Ośrodka Sportu - jeden z siedmiu takich ośrodków w Polsce, wyspecjalizowanych w szkoleniu sportowym kadry olimpijskiej i narodowej<sup>41</sup>. We Władysławowie w pobliżu ośrodka założono aleję Gwiazd Sportu, na której znajdują się chodnikowe gwiazdy z wypisanymi imionami i nazwiskami słynnych sportowców.

<sup>36</sup> Rewolińska M., Czerwiński W., *Z dziejów Hallerówki*, Wyd. Nadmorski Park Krajobrazowy; Władysławowo, 1996; s.17.

<sup>37</sup> Bażela M., Zralek P., Szczepanik K., *Wybrzeże Bałtyku oraz promem na Bornholm*, wydanie I, Wyd. Bezdroża; Kraków, 2009; s.128.

<sup>38</sup> Rewolińska M., Czerwiński W., *Z dziejów Hallerówki*, Wyd. Nadmorski Park Krajobrazowy; Władysławowo, 1996; s.22.

<sup>39</sup> Ze zbiorów Narodowego Archiwum Cyfrowego; autor: Alfred Świerkosz; Koncern Ilustrowany Kurier Codzienny; Sygnatura: 1-U-7503-1; na: <https://audiovis.nac.gov.pl/obraz/148736/4e12bd8af3fcb63d1404bdfd1326da90/>

<sup>40</sup> Ze zbiorów Narodowego Archiwum Cyfrowego; autor: Alfred Świerkosz; Koncern Ilustrowany Kurier Codzienny; Sygnatura: 1-U-7509; na: <https://audiovis.nac.gov.pl/obraz/148768/4e12bd8af3fcb63d1404bdfd1326da90/>

<sup>41</sup> Czerner M., *Polskie Wybrzeże Bałtyku. Przewodnik*, Wyd. Poznańskie; 1974; s.113.

W grudniu 1935 r. podpisano umowę z Konsorcjum Francusko-Polskim<sup>42</sup> (z tym, które wybudowało port gdyński) w sprawie budowy portu w obecnym mieście Władysławowo. Prace budowlane rozpoczęto wiosną 1936 r. Uroczyste poświęcenie i otwarcie pełnomorskiego portu odbyło się 4 maja 1938 r. Wówczas otrzymał on urzędową nazwę *Władysławowo*. W okresie międzywojennym był jedynym na polskim wybrzeżu portem położonym bezpośrednio nad otwartym morzem. Przed wybuchem II wojny światowej między nowym portem a Wielką Wsią zaczęła rozwijać się osada portowa.

W 1939 r., przed wybuchem wojny, w porcie cumowały już 32 kutry i kilka łodzi. Pod koniec wojny Niemcy storpedowali północną część portowego falochronu i zatopili siedem kutrów. Po wojnie port pręźnie się rozwijał. Wybudowano tam nowe magazyny, hale przetwórcze, wędzarnię, chłodnię, warsztaty remontowe ze slipem oraz fabryki: lodu blokowego i mączki rybnej. W 1968 r. w porcie cumowało aż 166 kutrów i 9 łodzi<sup>43</sup>.

Dnia 1 stycznia 1952 roku do Władysławowa włączono obszar osiedla Jastrzębia Góra oraz części obszaru miejscowości Chłapowo i Tupadły oraz Swarzewo. W 1954 r. Władysławowo otrzymało prawo osiedla<sup>44</sup>, a dnia 30 czerwca 1963 r. uzyskało prawa miejskie<sup>45</sup>. Sześć lat później mieszkało w nim 5165 osób. Rozpoczął się dynamiczny rozwój gospodarczy i demograficzny miasta. W latach 1961-70 dokonano wielu zmian w sferze przemysłu i usług. W latach 70. i 80. XX w. rozbudowywał się układ urbanistyczny miasta, polepszano warunki życia mieszkańców. Uprzemysłowieniu miasta towarzyszył wzrost zatrudnienia<sup>46</sup>. Oprócz wielu domów prywatnych w tym czasie wybudowano kilkanaście domów wczasowych, hoteli i ośrodków wypoczynkowych. Po 1989 r. rzemiosło rybackie ustąpiło miejsca dynamicznie rozwijającej się turystyce<sup>47</sup>.

W latach 1975–1998 miasto administracyjnie należało do województwa gdańskiego. Objęło wówczas takie miejscowości jak: Chałupy, Chłapowo, Jastrzębia Góra, Rozewie, Tupadły, Ostrowo, Karwia i Władysławowo. Pobliskie osady: Poczernino, Lisi Jar i Cetniewo posiadały pozycję jednostek urzędowych, jednak nie były uwzględnione w statusie miasta. Dnia 1 stycznia 2015 roku odebrano prawa miejskie gminie miejskiej Władysławowo i nadano je miejscowości Władysławowo. Było to administracyjne działanie związane ze zmianą typu gminy z miejskiej na miejsko-wiejską. Oznaczało to wyłączenie z granic administracyjnych miasta takich miejscowości jak: Chałupy, Chłapowo, Jastrzębia Góra, Karwia, Rozewie, Tupadły i Ostrowo

---

<sup>42</sup> Czerwiński W., *Władysławowo i okolice*. Informator krajoznawczy, Krajowa Agencja Wydawnicza; Gdańsk, 1988; s.12.

<sup>43</sup> Czerner M., *Polskie Wybrzeże Bałtyku. Przewodnik*, Wyd. Poznańskie; 1974; s.110.

<sup>44</sup> Bolduan T., *Nowy Bedeker Kaszubski*, Wyd. Oskar; Gdańsk, 2002; s.484.

<sup>45</sup> Grodzicki J., Kurowski E., Piasecki B., *Władysławowo*, Wyd. Adam Marszałek; Gdańsk, 1997; s.49.


<sup>46</sup> Grodzicki J., Kurowski E., Piasecki B., *Władysławowo*, Wyd. Adam Marszałek; Gdańsk, 1997; s.49-51.

<sup>47</sup> Ellwart J., *Kaszuby. Przewodnik turystyczny*, Wyd. Region, wydanie VI; Gdynia, 2000; s.33.



(odtąd miały one status wsi). Obecnie Władysławowo składa się z pięciu dzielnic, tj.: Cetniewa, Hallerowa, Śródmieścia, Szotland i Żwirowej.

Jednymi z najcenniejszych obiektów we Władysławowie jest willa gen. Józefa Hallera z 1922 r. nawiązująca do stylu dworkowego (ul. Merkleina 4) i drewniany dom generała zwany *Hallerówką* (ul. Morska 6)<sup>48</sup>. Na liście zabytków jest także wybudowany w latach 1932-1936 kościół pw. Wniebowzięcia NMP. W mieście warto też zobaczyć dom modernistyczny z 1939 r. (ul. Nadmorska 11). Ważną dominantą w mieście jest Dom Rybaka – budynek wzniesiony w latach 50. XX w. jako hotel dla rybaków. Obecnie pełni funkcję urzędu miasta, a jego wieża - ogólnodostępnego punktu widokowego. We Władysławowie są też pomniki: Antoniego Abrahama w Hallerowie, generała Józefa Hallera w Hallerowie (odsłonięty w 1995 r.; autorstwa Stanisława Szwechowicza<sup>49</sup>) i Pomnik Męczenników Wielkiej Wsi na Szotlandzie. Przy ul. Gdańskiej znajduje się też cmentarz pomordowanych we wrześniu 1939 r.




*Fot. 6. Widok z wieży Domu Rybaka w kierunku Szotlandu - dawnej wsi rybackiej Wielkiej Wsi (wrzesień 2017r.)*



*Fot. 7. Widok Władysławowa z wieży Domu Rybaka - w kierunku Hallerowa (wrzesień 2017r.)*

<sup>48</sup> Faryna-Paszkiwicz H., Omilanowska M., Pasieczny R., *Atlas zabytków Architektury w Polsce*, ze zdjęciami Piotra Jamskiego i Macieja Czaplickiego, Wydawnictwo Naukowe PWN, Warszawa, 2001; s.48-49.

<sup>49</sup> *Ziemia Pucka. Przewodnik*; Oddział Regionalny PTTK w Gdańsku, Wyd. Pomorskie; Gdańsk, 2012; s.142.

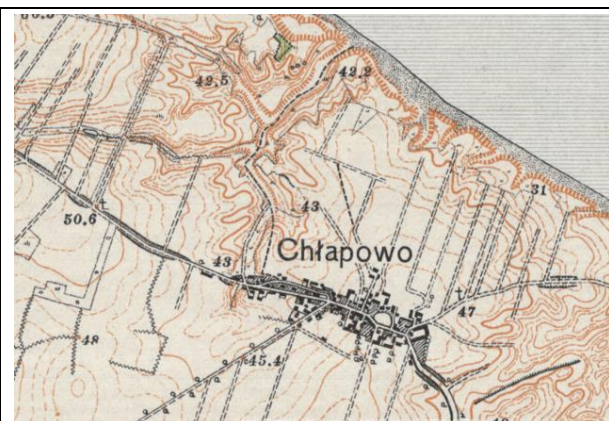


Fot. 8. Rejon Portu we Władysławowie  
(wrzesień 2017 r.)

#### 1.1.4. Chłapowo

(kaszb. *Chłapòwò*, niem. *Chlapau*, 1942-45: *Klappau*)

Chłapowo to kaszubska wieś położona na Kępie Swarzewskiej (najwyższe punkty kępy znajdują się na terenie Chłapowa; wys. do 67 m n.p.m.), położoną w odległości ok. 800 m od brzegu morza. Miejscowość dysponuje przystanią morską dla rybaków (w pasie plaży) i dwoma kąpieliskami morskimi. Atrakcją Chłapowa jest Wąwóz Chłapowski zwany przez Kaszubów "Rudnikiem". Jeszcze kilka lat temu mieszkańcy zajmowali się głównie rolnictwem i rybołówstwem. Obecnie - turystyką. Od 1 stycznia 2015 r. Chłapowo jest sołectwem - jednostką pomocniczą. W połowie 2017 r. w sołectwie mieszkało 1228 osób<sup>50</sup>.



Mapa 7. Chłapowo w 1926 roku<sup>51</sup> Widoczne są ciągi współczesnych ulic: Władysławowskiej, Górnianej i Kopalnianej.



Mapa 8. (powiększenie fragmentu mapy 7). Zwarty układ przestrzenny Chłapowa układał się głównie wzdłuż obecnej ulicy Władysławowskiej. Współcześnie nie ma już stawu w centralnej części miejscowości.

<sup>50</sup> Liczba osób zameldowanych na pobyt stały na terenie administracyjnym gminy Władysławowo; dane Urzędu Miejskiego we Władysławowie, z dnia 30.06.2017 r.

<sup>51</sup> REJON\_POMORZE\_ARK\_3\_(138)\_CHŁAPOWO\_1926\_LoC\_G6520\_s25\_P61.jpg  
za: <http://igrek.amzp.pl/details.php?id=11797531>; arkusz REJON POMORZE - ARKUSZ 3 - CHŁAPOWO, 138 (1176), rok wydania: 1926; wydawca: Wojskowy Instytut Geograficzny; ze zbiorów The Library of Congress, Washington, DC, USA, sygnatura: G6520 s25.P61.

Pierwsza wzmianka o Chłapowie pochodzi z roku 1376, zapisując ją jako *Klappow*. W przywileju z 13 czerwca 1359 r. występuje jako *Rosenhoupt*, czyli Rozewie, ponieważ z tą osadą tworzyło wówczas jedną miejscowość<sup>52</sup>. Nazwa Chłapowo ukonstytuowała się ostatecznie w połowie XVII w.

W latach 1877-1949 na terenie Chłapowa odkryto 124 groby skrzynkowe kultury wschodniopomorskiej pochodzące z epoki żelaza (650-400 p.n.e.). O znalezisku pisał też M. Czerner<sup>53</sup>. Archeolodzy odnaleźli ozdoby z bursztynu, popielnice, szklane paciorki, naczynia gliniane, biżuterię. W wyniku kolejnych badań przeprowadzonych w XX w. w okolicy wsi, odkryto ślady osadnictwa z okresu neolitu (4200-1700 p.n.e.) i z epoki brązu (2000-1000 p.n.e.).

W II połowie XVI w. obecne Chłapowo było wsią królewską. Dynamiczny rozwój wsi rozpoczął się pod koniec XVIII w. Wówczas powstały m.in. charakterystyczne wiejskie chałupy kryte strzechą. Wybudowano też murowaną kapliczkę. Ciekawostką jest to, że w latach 1859-60 w pobliżu Chłapowskiego Wąwozu działała mała kopalnia węgla brunatnego "Trzej Bracia"<sup>54</sup>. Wiadomo też, że w okolicy znajdują się złoża soli kamiennej i potasowo-magnezowej.



Fot. 9. Dawna zagroda w Chłapowie<sup>55</sup>  
(nierozpoznana lokalizacja)

W okresie międzywojennym Chłapowo stało się znanym ośrodkiem letniskowym. Bliskość Morza Bałtyckiego oraz piękne krajobrazy Wąwozu Chłapowskiego przyciągały gości.

<sup>52</sup> Czerwiński W., *Władysławowo i okolice*. Informator krajoznawczy, Krajowa Agencja Wydawnicza; Gdańsk, 1988; s.19.

<sup>53</sup> Czerner M., *Polskie Wybrzeże Bałtyku. Przewodnik*, Wyd. Poznańskie; 1974; s.109.

<sup>54</sup> Tomczyk E., Markin J., Ostrowski P., *Polskie wybrzeże Bałtyku i Bornholm*, Przewodnik Pascala, Wyd. Pascal; Bielsko-Biała, 2006; s.335.

<sup>55</sup> Ze zbiorów Narodowego Archiwum Cyfrowego; nieznana data wykonania zdjęcia; Koncern Ilustrowany Kurier Codzienny - Archiwum Ilustracji; Sygnatura: 1-U-561; na: <https://audiovis.nac.gov.pl/obraz/27544/6c57452da7e04b28418d2d256bdc7ae6/>



Później jednak, za sprawą pobliskich konkurencyjnych miejscowości wypoczynkowych, Chłapowo utraciło swoje znaczenie. Pozostało wsią rybacką.

W tej miejscowości urodził się, żył i tworzył kaszubski pisarz Augustyn Necel - autor "Krwawego sztormu", "Kutrów o czerwonych żaglach", "Sagi o szwedzkiej chęczy" i "Maszopów".

W latach 1973–2014 Chłapowo stało się częścią miasta Władysławowa. Obecnie jest oddzielnym sołectwem.



Fot. 10. Chłapowo - centrum wsi, ul. Władysławowska (wrzesień 2017r.)



Fot. 11. Chłapowo - widok w ulicę Zieloną (wrzesień 2017r.)

### 1.1.5. Rozewie

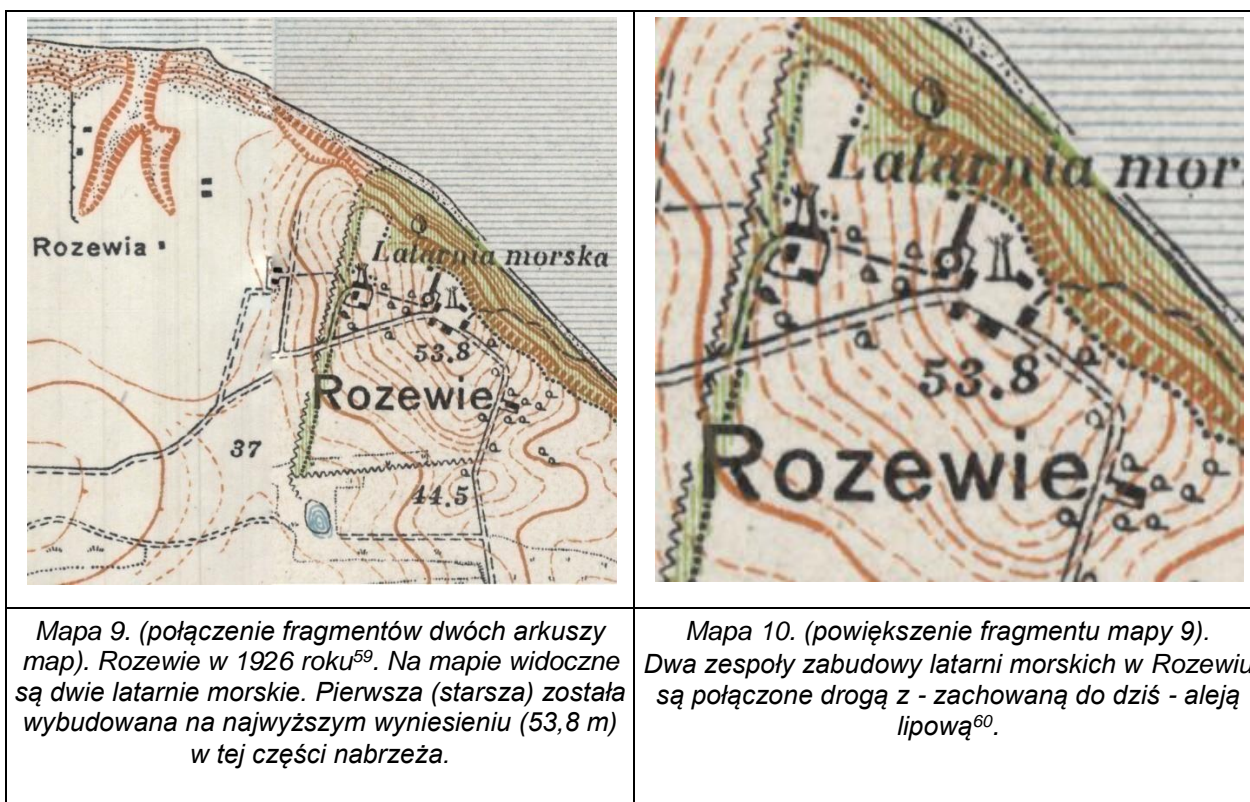
(*Rosenhahut, Rosenhaupt, Reekshoeft*, niem. *Rixhöfft*<sup>56</sup>; niem. *Rixhöft*; we flamandzkiej locji z poł. XV w.: *Resenhoned*<sup>57</sup>)

Rozewie znajduje się na północnym krańcu Kępy Swarzewskiej, na najbardziej wysuniętym na północ obszarze Polski. Obecnie miejscowość administrowana jest przez Samorząd Rozewie i liczy 263 mieszkańców<sup>58</sup>. Osada jest najbardziej znana z Przylądka Rozewie i latarni morskiej.

<sup>56</sup> Czerwiński W., Władysławowo i okolice. Informator krajoznawczy, Krajowa Agencja Wydawnicza; Gdańsk, 1988; s.21.

<sup>57</sup> Bielicki K., Ellwart J., *Latarnie Polskiego Wybrzeża*, Vademecum Krajoznawcze; wydanie IV zmienione; Wyd. Region; Gdynia, 2007-2014; s.36.

<sup>58</sup> Liczba osób zameldowanych na pobyt stały na terenie administracyjnym gminy Władysławowo; dane Urzędu Miejskiego we Władysławowie, z dnia 30.06.2017 r.



Na terenie przylądka archeolodzy natrafili na ślad osadniczy z epoki mezolitu (8000-4290 lat p.n.e.)<sup>61</sup>. W Rozewiu odkryto też pojedyncze groby skrzynkowe z wczesnej epoki żelaza (tj. z lat 650-500 p.n.e.)<sup>62</sup>.

Tradycja zapalania ognia na przylądku sięga zamierzchłych czasów. Stawiano tu np. specjalne urządzenie z kotłem wypełnionym drewnem, które podpalano; później używano oliwy<sup>63</sup>. Pierwsze przekazy dotyczące nawigacyjnego używania światła w tym miejscu można znaleźć na szwedzkiej mapie Zatoki Puckiej S. Pufendorfa z 1696 r.<sup>64</sup>

<sup>59</sup> Połączenie fragmentów dwóch arkuszy map:

REJON\_POMORZE\_ARK\_3\_(138)\_CHŁAPOWO\_1926\_LoC\_G6520\_s25\_.P61.jpg  
za: <http://igrek.amzp.pl/details.php?id=11797531>; arkusz REJON POMORZE - ARKUSZ 3 - CHŁAPOWO, 138 (1176), rok wydania: 1926; wydawca: Wojskowy Instytut Geograficzny; ze zbiorów The Library of Congress, Washington, DC, USA, sygnatura: G6520 s25.P61.

REJON\_POMORZE\_ARK\_2\_(137)\_KARWIA\_1926\_LoC\_G6520\_s25\_.P61.jpg  
za: <http://igrek.amzp.pl/details.php?id=11797530>; arkusz REJON POMORZE - ARKUSZ 2 - KARWIA, 137 (1175), rok wydania: 1926; wydawca: Wojskowy Instytut Geograficzny; ze zbiorów The Library of Congress, Washington, DC, USA, sygnatura: G6520 s25.P61.

<sup>60</sup> REJON\_POMORZE\_ARK\_2\_(137)\_KARWIA\_1926\_LoC\_G6520\_s25\_.P61.jpg  
za: <http://igrek.amzp.pl/details.php?id=11797530>; arkusz REJON POMORZE - ARKUSZ 2 - KARWIA, 137 (1175), rok wydania: 1926; wydawca: Wojskowy Instytut Geograficzny; ze zbiorów The Library of Congress, Washington, DC, USA, sygnatura: G6520 s25.P61.

<sup>61</sup> Czerwiński W., *Władysławowo i okolice*. Informator krajoznawczy, Krajowa Agencja Wydawnicza; Gdańsk, 1988; s.21.

<sup>62</sup> Czerner M., *Polskie Wybrzeże Bałtyku. Przewodnik*, Wyd. Poznańskie; 1974; s.109.

<sup>63</sup> Czerwiński W., *Władysławowo i okolice*. Informator krajoznawczy, Krajowa Agencja Wydawnicza; Gdańsk, 1988; s.21.

<sup>64</sup> Bielicki K., Ellwart J., *Latarnie Polskiego Wybrzeża*, Vademecum Krajoznawcze; wydanie IV zmienione; Wyd. Region; Gdynia, 2007-2014; s.36.

Pierwszą latarnię w Rozewiu wzniesiono w 1731 r. (w miejscu obecnej)<sup>65</sup>, a w 1821 r. - nową o wysokości 21,3 m (podwyższaną w 1910 r. o 5 m i w 1978 r. o kolejne 7,9 m)<sup>66</sup>. Obecnie wieża latarni ma wysokość 33 m, a jej światło jest najsilniejsze spośród wszystkich latarni morskich na polskim wybrzeżu (widoczne jest z odległości 26 mil morskich)<sup>67</sup>. Klifowy brzeg zaczął się osuwać, co zagrażało latarni, dlatego w 1896 r. u jego podnóża wykonano ochronną opaskę betonową o długości 800 m<sup>68</sup>.



Wieś (oprócz zabudowań latarni) powstała po 1920 r. Do tego roku nazwa *Rozewie* odnosiła się wyłącznie do przylądka i starej cylindrycznej, ze stalową nadbudową, latarni morskiej. Od 1933 r. obecna wieża nawigacyjna nosi imię Stefana Żeromskiego, który był związany z Rozewiem. Obok niej znajduje się popiersie pisarza, autorstwa Stanisława Horno-Popławskiego<sup>71</sup>. We wnętrzu obiektu prezentowana jest stała ekspozycja poświęcona historii latarnictwa morskiego. W zespole Latarni Morskiej Rozewie I, oprócz samej latarni, znajdują się budynki mieszkalne: latarnika, obsługi latarni i wielorodzinny latarników oraz budynek

<sup>65</sup> Czerwiński W., *Władysławowo i okolice*. Informator krajoznawczy, Krajowa Agencja Wydawnicza; Gdańsk, 1988; s.21.

<sup>66</sup> Faryna-Paszkiewicz H., Omilanowska M., Pasieczny R., *Atlas zabytków Architektury w Polsce*, ze zdjęciami Piotra Jamskiego i Macieja Czaplickiego, Wydawnictwo Naukowe PWN, Warszawa, 2001; s.45.

<sup>67</sup> Bielicki K., Ellwart J., *Latarnie Polskiego Wybrzeża*, Vademecum Krajoznawcze; wydanie IV zmienione; Wyd. Region; Gdynia, 2007-2014; s.39.

<sup>68</sup> Czerwiński W., *Władysławowo i okolice*. Informator krajoznawczy, Krajowa Agencja Wydawnicza; Gdańsk, 1988; s.23.

<sup>69</sup> Ze zbiorów Narodowego Archiwum Cyfrowego; autor Alfred Świerkosz; Koncern Ilustrowany Kurier Codzienny - Archiwum Ilustracji; Sygnatura: 1-G-4971-1; na:

<https://audiovis.nac.gov.pl/obraz/92762/cb58b9ddafca448d230bfb4bb2cb21e8/>

<sup>70</sup> Ze zbiorów Narodowego Archiwum Cyfrowego; fotografia Organizacji Młodzieży Pracującej; Zakład Fotograficzny *Grefilm* Gdynia; Koncern Ilustrowany Kurier Codzienny - Archiwum Ilustracji; Sygnatura: 1-P-392-1; na:

<https://audiovis.nac.gov.pl/obraz/102580/cb58b9ddafca448d230bfb4bb2cb21e8/>

<sup>71</sup> Czerwiński W., *Władysławowo i okolice*. Informator krajoznawczy, Krajowa Agencja Wydawnicza; Gdańsk, 1988; s.26.



gospodarczy, maszynownia, sygnalizatornia akustyczna - syrenownia, wędzarnia z piecem chlebowym, dawna stodoła - obecnie kasa biletowa i ekspozycja. W skład zabudowy wchodzi też dwa pomniki: Stefana Żeromskiego i zaślubin Polski z morzem.

W 1875 r. w odległości ok. 200 m, na zachód od głównej wieży, wybudowano drugą latarnię<sup>72</sup> na planie ośmiokąta o wysokości 28,8 m - obecnie zespół Latarni Morskiej Rozewie II. W 1910 r., po podwyższeniu starej latarni, wygaszono światła w nowej<sup>73</sup>.



*Fot. 14. Zespół latarni w Rozewiu (wrzesień 2017r.)*



*Fot. 15. Widok na zespół latarni w Rozewiu - widok z ul. Kuracyjnej (wrzesień 2017r.)*

<sup>72</sup> Bielicki K., Ellwart J., *Latarnie Polskiego Wybrzeża*, Vademecum Krajoznawcze; wydanie IV zmienione; Wyd. Region; Gdynia, 2007-2014; s.40.

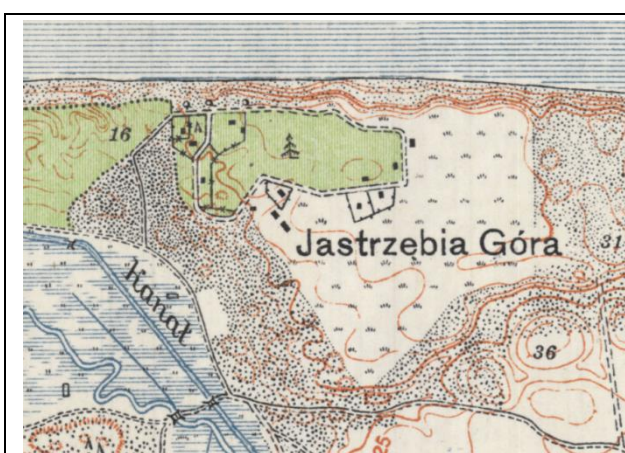
<sup>73</sup> Bielicki K., Ellwart J., *Latarnie Polskiego Wybrzeża*, Vademecum Krajoznawcze; wydanie IV zmienione; Wyd. Region; Gdynia, 2007-2014; s.40.

### 1.1.6. Jastrzębia Góra

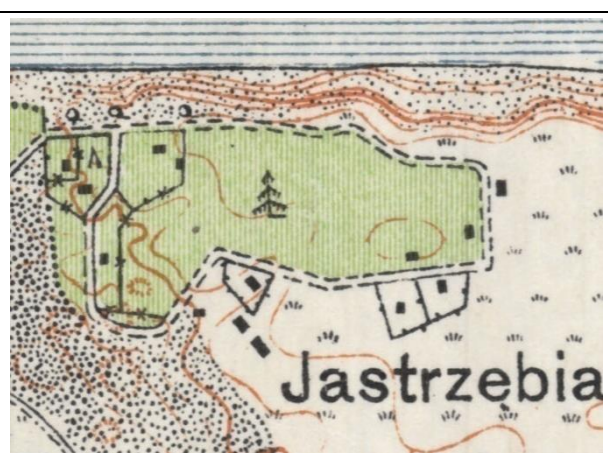
(kaszb. *Pilëce* lub *Jastrzãbiô Góra*)

W Jastrzębiej Górze znajduje się najdalej wysunięty na północ punkt Polski. W jego sąsiedztwie postawiono symboliczny pomnik zwany *Gwiazdą Północy*. W okresie letnim wieś jest licznie odwiedzaną miejscowością turystyczną, uchodzi za jedno z najpiękniejszych kąpielisk nadmorskich w Polsce. W Jastrzębiej Górze mieszka obecnie 1002 osób<sup>74</sup>.

Jastrzębia Góra uzyskała prawa osiedla w dniu 22 maja 1963 r. i posiadała je do 1972 r. Później, w latach 1973–2014 osada została włączona w granice administracyjne miasta Władysławowo. Obecnie, od 1 stycznia 2015 r., Jastrzębia Góra jest jednostką pomocniczą – sołectwem „Jastrzębia Góra”.



Mapa 11. Jastrzębia Góra w 1926 roku<sup>75</sup>.  
Pierwsze zabudowania zagrody powstały na terenie zalesionym i w jego bezpośrednim sąsiedztwie – w północno-zachodniej części obecnej Jastrzębiej Góry.



Mapa 12. (powiększenie fragmentu mapy 11).  
W 1926 r. układ przestrzenny Jastrzębiej Góry był rozproszony i składał się z zaledwie kilkunastu budynków.

W latach 1934–1936 przeprowadzono na terenie osady badania archeologiczne. Odkryto wówczas pojedyncze groby skrzynkowe z wczesnej epoki żelaza, tj. z lat 650-400 p.n.e.<sup>76</sup>. Podczas kolejnych badań, w latach 1975–1980, odkryto kolejne ślady osadnictwa, tym razem z epoki mezolitu (8000 – 4200 p.n.e.)<sup>77</sup>.

<sup>74</sup> Liczba osób zameldowanych na pobyt stały na terenie administracyjnym gminy Władysławowo; dane Urzędu Miejskiego we Władysławowie, z dnia 30.06.2017 r.

<sup>75</sup> REJON\_POMORZE\_ARK\_2\_(137)\_KARWIA\_1926\_LoC\_G6520\_s25\_.P61.jpg  
za: <http://igrek.amzp.pl/details.php?id=11797530>; arkuś REJON POMORZE - ARKUSZ 2 - KARWIA, 137 (1175), rok wydania: 1926; wydawca: Wojskowy Instytut Geograficzny; ze zbiorów The Library of Congress, Washington, DC, USA, sygnatura: G6520 s25.P61.

<sup>76</sup> Czerner M., *Polskie Wybrzeże Bałtyku. Przewodnik*, Wyd. Poznańskie; 1974; s.109.

<sup>77</sup> Czerwiński W., *Władysławowo i okolice*. Informator krajoznawczy, Krajowa Agencja Wydawnicza; Gdańsk, 1988; s.27-28.



We wschodniej części osiedla Jastrzębia Góra znajduje się wąwóz Lisi Jar o długości ok. 350 m, gdzie znajduje się pomnik upamiętniający króla Zygmunta III Wazy. Dnia 2 listopada 1598 r. do tego miejsca dotarła rozgromiona przez Szwedów flota wojenna Zygmunta III Wazy (24 jednostki). Król wyruszył z Gdańska do Szwecji, by objąć tam tron na czele 85 statków<sup>78</sup>.

Kolejne wzmianki o Jastrzębiej Górze pochodzą dopiero z dokumentów okresu międzywojennego. Po odzyskaniu przez Polskę niepodległości zbudowano tam pierwszy dom. Przedtem tereny współczesnej Jastrzębiej Góry były trudno dostępnymi pastwiskami, na których wypasano gęsi. Mała gęś w jęz. kaszubskim to *pila*, zatem *pilëce* oznacza miejsce wypasania gęsi. Po zakończeniu I wojny światowej spółka zarządzana przez Osmołowskiego zakupiła od właściciela ziemskiego Hanemanna i miejscowego rolnika Dettlaffa grunty, na których dzisiaj rozwinął się turystyczny kurort. Wytyczono wówczas obowiązujące do dziś granice dróg i działek budowlanych. Od 1921 r. zaczęto oficjalnie używać nazwy Jastrzębia Góra<sup>79</sup>. Miejscowość zaczęła szybko zyskiwać na znaczeniu. W latach 1921-31 od Hallerowa do Jastrzębiej Góry przeprowadzono "Drogę ku Słońcu" (na długości 9 km, o szerokości 8 m; wykonaną z bazaltu spajanego asfaltem). Dzięki działaniom towarzystwa "Jastgór" w tym czasie przystąpiono także do budowy nowego kąpieliska nadmorskiego<sup>80</sup>.



Fot. 16. Jastrzębia Góra w sierpniu 1933 r.<sup>81</sup> Nadmorskie wille przy obecnym Bulwarze Nadmorskim

W czasie II wojny światowej osada nosiła niemiecką nazwę *Habichtsberg*, od niemieckiej nazwy Góry Jastrzębskiej (*Habicht* – jastrząb, *Berg* – góra; 67,8 m n.p.m.).

<sup>78</sup> Czerner M., *Polskie Wybrzeże Bałtyku. Przewodnik*, Wyd. Poznańskie; 1974; s.115.

<sup>79</sup> Czerwiński W., *Władysławowo i okolice*. Informator krajoznawczy, Krajowa Agencja Wydawnicza; Gdańsk, 1988; s.28.

<sup>80</sup> *Miasta polskie w tysiącleciu*, praca zbiorowa pod red. M. Siuchińskiego, t.II, wyd. Zakład Narodowy im. Ossolińskich; Wrocław-Warszawa-Kraków, 1965-67; s.383.

<sup>81</sup> Ze zbiorów Narodowego Archiwum Cyfrowego; Koncern Ilustrowany Kurier Codzienny - Archiwum Ilustracji; Sygnatura: 1-U-1824-1; na: <https://audiovis.nac.gov.pl/obraz/105329/6af55e94cf5aafab8e7d34274871ccfe/>

Po wojnie nastąpiła rozbudowa Jastrzębiej Góry. Powstawały nowe domy wczasowe i kolonijne. W 1960 r. osada liczyła 1572 osób. W letnim sezonie w miejscowości przebywało jeszcze ok. 12 000 wczasowiczów i ponad 10 000 młodzieży kolonijnej<sup>82</sup>. Letnie domki wypoczynkowe w Jastrzębiej Górze były tu budowane przez liczną grupę lwowian, którą reprezentowali m.in. prof. Tadeusz Ostrowski i gen. Tadeusz Rozwadowski.

Cennymi obiektami w miejscowości są domy wczasowe i pensjonaty powstałe w okresie dwudziestolecia międzywojennego przy ul. Bałtyckiej, Słowackiego i Klonowej. Ponadto liczne wille, domy mieszkalne i letniskowe oraz kaplica rzymskokatolicka pw. św. Andrzeja Boboli, gospoda „Lisi Jar” z 1932 r., późnomodernistyczny hotel „Zew Morza”.



*Fot. 17. Widok Jastrzębiej Góry z latarni w Rozewiu  
(wrzesień 2017 r.)*



*Fot. 18. Jastrzębia Góra - widok ul. Droga Rybacka  
(wrzesień 2017 r.)*

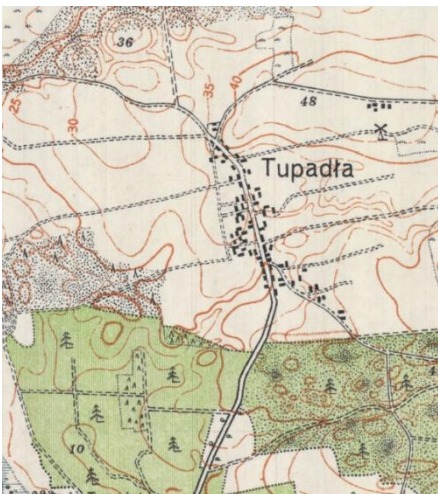
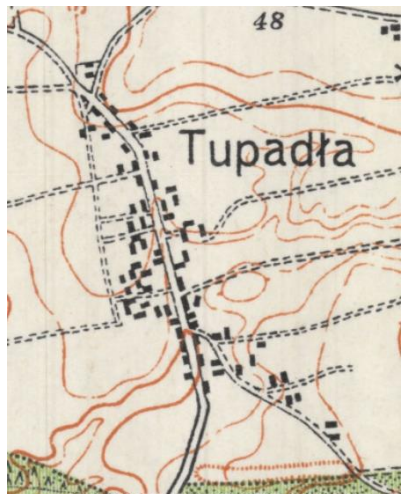
---

<sup>82</sup> *Miasta polskie w tysiącleciu*, praca zbiorowa pod red. M. Siuchińskiego, t.II, wyd. Zakład Narodowy im. Ossolińskich; Wrocław-Warszawa-Kraków, 1965-67; s.383.

### 1.1.7. Tupadły

(kaszb. *Tëpadła* lub też *Tëpadłë*, niem. *Tupadel*, daw. pl. *Tupadła*)

Tupadły położone są w odległości ok. 1300 m od brzegu morza. Obecnie na terenie sołectwa tej niewielkiej miejscowości mieszka 493 osoby<sup>83</sup>.

	
<p>Mapa 13. Miejscowość Tupadła w 1926 roku<sup>84</sup> (obecnie Tupadły) była dużo większą osadą od pobliskiej Jastrzębiej Góry. Współcześnie, w sensie przestrzennym, Tupadły stanowią niemal część Jastrzębiej Góry, chociaż administracyjnie są odrębnym sołectwem.</p>	<p>Mapa 14. (powiększenie fragmentu mapy 13). W pierwszej poł. XX w. Tupadła była wsią, której zagrody znajdowały się głównie przy obecnej ul. Puckiej i Szkolnej.</p>

W 1936 r. archeolodzy odkryli we wsi i jej okolicy pojedyncze groby skrzynkowe z wczesnej epoki żelaza, tj. z lat 650-500 p.n.e.<sup>85</sup>. Podczas badań powierzchniowych z lat 1979 i 1980 znaleziono tam obozowisko z czasu mezolitu<sup>86</sup>.

Po raz pierwszy wieś była wymieniona w 1224 r. jako *Topatle*, a w 1227 r. - *Tupadla*<sup>87</sup>. Od 1583 r. znana jest jako *Tupadły*. Około 1400 r. - w czasach krzyżackich, osada otrzymała prawo polskie. Kolejny przywilej dostała w 1412 r., kiedy to komtur gdański Henryk von Plauen nadał Tupadły staroście Mykusowi Markiewiczowi<sup>88</sup>. Za polskich czasów Tupadły były wsią

<sup>83</sup> Liczba osób zameldowanych na pobyt stały na terenie administracyjnym gminy Władysławowo; dane Urzędu Miejskiego we Władysławowie, z dnia 30.06.2017 r.

<sup>84</sup> REJON\_POMORZE\_ARK\_2\_(137)\_KARWIA\_1926\_LoC\_G6520\_s25..P61.jpg  
za: <http://igrek.amzp.pl/details.php?id=11797530>; arkusz REJON POMORZE - ARKUSZ 2 - KARWIA, 137 (1175), rok wydania: 1926; wydawca: Wojskowy Instytut Geograficzny; ze zbiorów The Library of Congress, Washington, DC, USA, sygnatura: G6520 s25.P61.

<sup>85</sup> Czermer M., *Polskie Wybrzeże Bałtyku. Przewodnik*, Wyd. Poznańskie; 1974; s.109.

<sup>86</sup> Czerwiński W., *Władysławowo i okolice*. Informator krajoznawczy, Krajowa Agencja Wydawnicza; Gdańsk, 1988; s.31.

<sup>87</sup> Czerwiński W., *Władysławowo i okolice*. Informator krajoznawczy, Krajowa Agencja Wydawnicza; Gdańsk, 1988; s.31.

<sup>88</sup> Czerwiński W., *Władysławowo i okolice*. Informator krajoznawczy, Krajowa Agencja Wydawnicza; Gdańsk, 1988; s.31.

starościńską. Posiadały wówczas 10 włók. W II poł. XVI w. były wsią królewską i należały do starostwa puckiego w powiecie puckim województwa pomorskiego. W 1869 r. miejscowość została połączona z Rozewiem<sup>89</sup>.



*Fot. 19. Fragment gruntowej drogi we wsi Tupadły.  
Widok w kierunku latarni morskiej w Rozewiu<sup>90</sup>*

Według spisu powszechnego z 1921 r. wieś *Tupadła* miała 405 mieszkańców. Przynależność administracyjna osady często ulegała zmianom. W 1934 r. dotąd jednostkowa gmina Tupadła znalazła się w gminie Strzelno. W latach 1954-1959 była wsią gromady Mieroszyno, w latach 1960-1963 - gromady Karwia, a w latach 1963-1969 - częścią osiedla Jastrzębia Góra. W kolejnym etapie: 1970-1972 wieś należała do gromady Strzelno. W latach 1973–2014 Tupadły stanowiły część miasta Władysławowo. Od początku 2015 r. osada posiada status sołectwa.

---

<sup>89</sup> Czerwiński W., *Władysławowo i okolice*. Informator krajoznawczy, Krajowa Agencja Wydawnicza; Gdańsk, 1988; s.31.

<sup>90</sup> Ze zbiorów Narodowego Archiwum Cyfrowego; Koncern Ilustrowany Kurier Codzienny - Archiwum Ilustracji; Sygnatura: 1-U-6504; na: <https://audiovis.nac.gov.pl/obraz/146027/5948e15385f9eb70a153e7e460c88cd/>





*Fot. 20. Tupadły. Kapliczka przy ul. Puckiej 33A (wrzesień 2017r.)*



*Fot. 21. Tupadły. Ulica Pucka - główna droga w miejscowości. Widok w kierunku południowym (wrzesień 2017r.)*



*Fot. 22. Ulica Pucka w miejscowości Tupadły. Po prawej stronie: zachowana zabytkowa zabudowa (wrzesień 2017 r.)*

### 1.1.8. Ostrowo

(kaszb. *Òstrowò*, niem. *Ostrau*)

Ostrowo leży na północno-zachodnim krańcu Pobrzeża Kaszubskiego, na Kępie Ostrowskiej, w odległości ok. 900 m od brzegu morza. Choć w sołectwie mieszka obecnie 666 osób<sup>91</sup>, to jako turystyczna miejscowość w sezonie letnim gości ona znacznie więcej ludzi. Ostrowo posiada dwa kąpieliska nadmorskie. Prowadzą przez nie szlaki piesze, rowerowe i konne.



Mapa 15. Osada Ostrowo<sup>92</sup> powstała na obszarze znajdującym się na południe od pasma terenów podmokłych i bagiennych. Dalej - od strony południowej otaczały ją tereny łąk i pól.



Mapa 16. (powiększenie fragmentu mapy 15). W 1926 r. Ostrowo było zwartą wsią. Zabudowania powstawały wzdłuż obecnej ulicy Zabytkowej.

Na terenie Ostrowa i okolic przeprowadzono wiele badań archeologicznych. Wykazały one, że w epoce mezolitu (8000-4200 l p.n.e.) istniało tu obozowisko (badania z lat 1975-1976), a w epoce neolitu (4200-1700 l p.n.e.) - otwarta osada (badania z lat 1979 i 1981-1982)<sup>93</sup>. Obszar Kępy Ostrowskiej archeolodzy L. Sawicki i J. Kostrzewski rozpoznawali już w okresie międzywojennym. Dzięki ich pracy wyznaczono 25 stanowisk archeologicznych datowanych od mezolitu do neolitu. Dalsze prace badawcze prowadzono na obszarze Kępy Ostrowskiej

<sup>91</sup> Liczba osób zameldowanych na pobyt stały na terenie administracyjnym gminy Władysławowo; dane Urzędu Miejskiego we Władysławowie, z dnia 30.06.2017 r.

<sup>92</sup> REJON\_POMORZE\_ARK\_2\_(137)\_KARWIA\_1926\_LoC\_G6520\_s25\_.P61.jpg  
za: <http://igrek.amzp.pl/details.php?id=11797530>; arkusz REJON POMORZE - ARKUSZ 2 - KARWIA, 137 (1175), rok wydania: 1926; wydawca: Wojskowy Instytut Geograficzny; ze zbiorów The Library of Congress, Washington, DC, USA, sygnatura: G6520 s25.P61.

<sup>93</sup> Czerwiński W., *Władysławowo i okolice*. Informator krajoznawczy, Krajowa Agencja Wydawnicza; Gdańsk, 1988; s.31.

w 1959 r. i później - w latach siedemdziesiątych i osiemdziesiątych XX w. W Ostrowie odkryto pojedyncze groby skrzynkowe z wczesnej epoki żelaza, tj. z lat 650-500 p.n.e.<sup>94</sup>.

Ostrowo było wymienione po raz pierwszy w dokumentach z 1381 r. i z 1404 r. jako *Ostro*<sup>95</sup>. W 1412 r. posiadało prawo polskie. W czasie panowania krzyżackiego osada miała wystawić jednego zbrojnego na wypadek wojny. W dniu 7 września 1552 r. król Zygmunt August nadał nowy przywilej dla Ostrowa<sup>96</sup>. Dotyczył on prawa połowu ryb w Jeziorze Ostrowskim i w Bałtyku. W późniejszym czasie miejscowość była wsią starościąńską, a po rozbiorze Polski - od 1772 r., należała do rządu pruskiego (zajmowała wtedy powierzchnię ok. 10 włók). W pierwszej połowie XIX w. Ostrowo przeszło na własność trzech czynszowników.

W latach 1963-1972 osada była częścią osiedla Jastrzębia Góra, a w latach 1973–2014 należała do miasta Władysławowo. Obecnie miejscowość posiada status sołectwa.

W Ostrowie w dniu 13 czerwca 2001 ustanowiono parafię rzymskokatolicką. Trzy lata później rozpoczęto prace przy budowie kościoła parafialnego pw. Niepokalanego Poczęcia NMP. Współcześnie większość zabudowy Ostrowa to prywatne kwatery, pensjonaty i ośrodki wypoczynkowe, powstałe głównie na przełomie XX i XXI wieku.



Fot. 23. Ostrowo. Zagroda przy ul. Zabytkowej 35 (wrzesień 2017 r.)

<sup>94</sup> Czerner M., *Polskie Wybrzeże Bałtyku. Przewodnik*, Wyd. Poznańskie; 1974; s.109.

<sup>95</sup> Czerwiński W., *Władysławowo i okolice*. Informator krajoznawczy, Krajowa Agencja Wydawnicza; Gdańsk, 1988; s.31.

<sup>96</sup> Czerwiński W., *Władysławowo i okolice*. Informator krajoznawczy, Krajowa Agencja Wydawnicza; Gdańsk, 1988; s.31-32.





*Fot. 24. Zabudowa centrum wsi Ostrowo. Widok na rozwidlenie ulic Karwieńskiej i Sosnowej ze skrzyżowania ul. Karwieńskiej z Plażową (wrzesień 2017r.)*



*Fot. 25. Ostrowo - zabudowa ul. Zabytkowej na odcinku między skrzyżowaniami z ulicami Plażową i Dożynkową (wrzesień 2017 r.)*

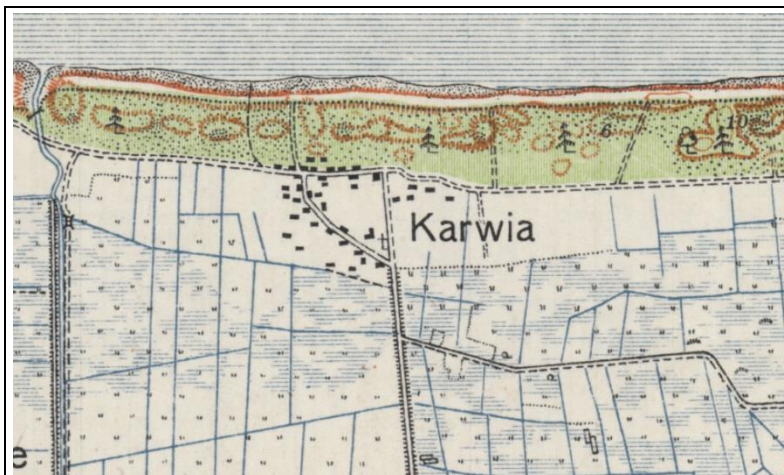
### **1.1.9. Karwia**

(kaszb. *Karwiô*, niem. *Karwen*)

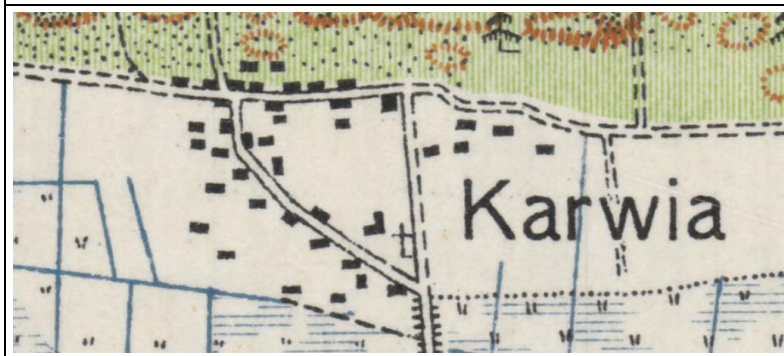
Współcześnie Karwia to znana nadmorska miejscowość letniskowa. Obecnie, na terenie tego sołectwa na stałe mieszka 1019 osób<sup>97</sup>. Miejscowość posiada szeroką plażę, przystań morską dla rybaków w pasie plaży i dwa kąpieliska. Większość zabudowy obejmuje liczne prywatne kwatery, pensjonaty i ośrodki wypoczynkowe. Przez miejscowość przebiega droga wojewódzka nr 215 oraz szlaki turystyczne: konny, rowerowy i pieszy *Szlak Nadmorski-Zatokowy* (E9).

<sup>97</sup> Liczba osób zameldowanych na pobyt stały na terenie administracyjnym gminy Władysławowo; dane Urzędu Miejskiego we Władysławowie, z dnia 30.06.2017 r.





Mapa 17. Karwia z 1926 r.<sup>98</sup>.  
Miejscowość rozwijała się w pasie nadmorskim pomiędzy pasmem leśnym od północy a pasmem bagien i terenów podmokłych od południa.



Mapa 18. (powiększenie fragmentu mapy 17).  
Na początku XX w. wieś rozwijała się głównie wzdłuż obecnych ulic: Wojska Polskiego (część wschodnia) i 12 Marca.

Osadę po raz pierwszy wspomniano w dokumentach z 1274 roku<sup>99</sup>. Prawdopodobnie w XIII w. wieś była lokowana na prawie chełmińskim jako mała osada rybacka. Karwia otoczona była od południa i zachodu terenami podmokłymi i bagnami, zalewanymi cyklicznie przez morze. Pod koniec XVI w. Pucki starosta Jan Wejher wybudował w pobliżu Karwi nową osadę: Karwieńskie Błota (obecnie znajdującą się poza gminą Władysławowo) i sprowadził do niej osadników holenderskich, by ci osuszyli i przywrócili do użytkowania okoliczne tereny. Karwia była osadą ubogich ludzi. Świadczy o tym danina w wysokości pięciu ryb rocznie, jaką pod koniec XVI w. karwieńscy rybacy płacili kościołowi w Strzelnie<sup>100</sup>. W 1677 r. Jan III Sobieski zwolnił karwian z podatku za półów ryb.

Polska nazwa osady pojawiła się około 1670 r. Wody Bałtyku często zalewały wieś w czasie sztormów, a w 1773 r. morze zalało ją całą. W latach 30-tych XX w. na zachód od wsi wybudowano kilometrową tamę typu holenderskiego, która zabezpieczyła wieś przed powodzią.

<sup>98</sup> REJON\_POMORZE\_ARK\_2\_(137)\_KARWIA\_1926\_LoC\_G6520\_s25\_P61.jpg  
za: <http://igrek.amzp.pl/details.php?id=11797530>; arkusze REJON POMORZE - ARKUSZ 2 - KARWIA, 137 (1175), rok wydania: 1926; wydawca: Wojskowy Instytut Geograficzny; ze zbiorów The Library of Congress, Washington, DC, USA, sygnatura: G6520 s25.P61.

<sup>99</sup> Czerwiński W., *Władysławowo i okolice*. Informator krajoznawczy, Krajowa Agencja Wydawnicza; Gdańsk, 1988; s.32.

<sup>100</sup> Czerner M., *Polskie Wybrzeże Bałtyku. Przewodnik*, Wyd. Poznańskie; 1974; s.115.



*Fot. 26. Plaża w Karwi<sup>101</sup> - lipiec 1932 r. W tle zdjęcia widoczny jest budynek z przebieralniami.*

Po zakończeniu II wojny światowej przynależność administracyjna miejscowości często się zmieniała. W latach 1946–1954 Karwia była w gminie Strzelno powiatu wejherowskiego, w latach 1954–1960 - gromadą w powiecie puckim, w latach 1960-1972 należała do gromady Jastrzębia Góra, a w latach 1973–2014 znalazła się w granicach administracyjnych miasta Władysławowo. Od 1 stycznia 2015 r. Karwia posiada status wsi sołeckiej w gminie miejsko-wiejskiej Władysławowo.

W 1678 r. w osadzie mieszkało 39 osób. W 1849 r. wieś liczyła 201 mieszkańców, a w 1905 r. -323 osoby<sup>102</sup>. Popularne tu nazwiska jak: Bisewski, Wittbrodt, Volkmann, Schmundt, wiązały się z osadnikami holenderskimi. W okresie międzywojennym do Karwi przyjeżdżało coraz więcej letników (Polska miała wtedy zaledwie 24 km dostęp do otwartego morza). Po drugiej wojnie światowej nastąpił znaczny przyrost ludności. Intensywny rozwój wsi jako nadmorskiej miejscowości letniskowej rozpoczął się na przełomie XX i XXI w., kiedy wieś zmieniła charakter z osady rybackiej i rolniczej na letniskową. W 2008 r. Karwia liczyła 931, a w 2012 r. - 992 mieszkańców.

We wsi zachowały się obiekty budowlane sprzed II wojny światowej, jak np. z lat 90. XIX w. W latach 1945-1991 w Karwi stacjonowała strażnica Wojsk Ochrony Pogranicza (WOP). Budynek tej placówki przekształcono na ośrodek szkoleniowo-wypoczynkowy Straży Granicznej. W 1950 r. wzniesiono we wsi nowy kościół, a siedem lat później erygowano tam nową parafię rzymskokatolicką.

<sup>101</sup> Ze zbiorów Narodowego Archiwum Cyfrowego; Koncern Ilustrowany Kurier Codzienny - Archiwum Ilustracji; Sygnatura: 1-U-2019-6; na: <https://audiovis.nac.gov.pl/obraz/113593/228e9b16adbee5c9ff0c1c667d9926b8/>

<sup>102</sup> Czerner M., *Polskie Wybrzeże Bałtyku. Przewodnik*, Wyd. Poznańskie; 1974; s.115.

Do cenniejszych obiektów Karwi należą:

- pensjonat *Łucja* z początku XX w.,
- kościół rzymskokatolicki pw św. Antoniego Padewskiego zbudowany w latach 1948-50,
- kaplica murowana z początku XX w.,
- krzyż przydrożny przy ul. Wojska Polskiego i Kopernika,
- domy mieszkalne z początku XX wieku.



*Fot. 27. Karwia - widok ze wzniesienia w Ostrowie (wrzesień 2017 r.)*



*Fot. 28. Karwia - widok centrum miejscowości w rejonie starej szkoły (wrzesień 2017 r.)*



*Fot. 29. Karwia - widok na skrzyżowanie ulic: Wojska Polskiego i Kopernika wrzesień 2017 r.)*

## 1.2. Zabytki nieruchome - zabytkowe obiekty i zespoły zabudowy

### 1.2.1. Zabytki nieruchome o ustanowionej prawnej formie ochrony

(na podstawie art. 7 Ustawy o ochronie zabytków oraz opiece nad zabytkami)

W granicach administracyjnych gminy Władysławowo znajdują się zabytki nieruchome, dla których ustanowiono formy ochrony na podstawie art. 7 ustawy o ochronie zabytków oraz opiece nad zabytkami:

1) **zabytki nieruchome**, które zostały objęte formą ochrony prawnej jako **wpisane do rejestru zabytków** (art. 7 pkt. 1 ustawy o ochronie zabytków i opiece nad zabytkami) to:

- a) zespół latarni morskiej Rozewie wraz z otoczeniem,
- b) dom adiutanta gen. Józefa Hallera, tzw. Hallerówka we Władysławowie,
- c) dom adiutanta gen. Józefa Hallera we Władysławowie,
- d) kościół parafialny p.w. Wniebowzięcia NMP we Władysławowie.

2) **ustalenia ochrony w miejscowym planie zagospodarowania przestrzennego** (art. 7 pkt. 4 ustawy o ochronie zabytków i opiece nad zabytkami) czyli **strefy ochrony konserwatorskiej**, które zostały ustalone w planach miejscowych dla dwóch miejscowości w gminie - Karwi i Władysławowa.

### 1.2.2. Zabytki nieruchome ujęte w rejestrze zabytków województwa pomorskiego

Tab.1. Wykaz obiektów w rejestrze zabytków. Stan na dzień 26.10.2017 r.

Data wpisu do rejestru zabytków	Numer rejestru woj. pomorskiego	Obiekt	Adres	Miejscowość	UWAGI
1972-01-04	574	ZESPÓŁ LATARNI MORSKIEJ Rozewie wraz z otoczeniem	ul. Wzorka 1	Rozewie	W dawnym rejestrze Województwa Gdańskiego pod nr. 442 – ujęto latarnię morską
1978-01-30	885	Dom adiutanta gen. Józefa Hallera, tzw. Hallerówka	ul. Morska 6	Władysławowo	-
1978-01-30	886	Dom adiutanta gen. Józefa Hallera	ul. Merkleina 5	Władysławowo	-
1986-02-10	1108	Kościół parafialny pw. Wniebowzięcia NMP	al. Żeromskiego 32	Władysławowo	-







*Fot. 30. Zespół latarni morskiej w Rozewiu – widok na muzeum Blizarium – część wschodnia zespołu (wrzesień 2017 r.)*



*Fot. 31. Zespół latarni morskiej w Rozewiu – część zachodnia zespołu (wrzesień 2017 r.)*



*Fot. 32. Dom gen. Hallera - tzw. Hallerówka. W głębi zdjęcia: dom adiutanta generała. Widok z ul. Morskiej (wrzesień 2017 r.)*



*Fot. 33. Kościół parafialny pw. Wniebowzięcia NMP we Władysławowie. Widok od strony al. Żeromskiego (wrzesień 2017 r.)*

Ponadto w Gminnym programie opieki nad zabytkami na lata 2014-2017 dla miasta Władysławowo (stanowiącym załącznik nr 1 do uchwały nr LV/531/2014 Rady Miejskiej Władysławowa z dnia 9 kwietnia 2014 r.), dom przy ul. Kaszubskiej w Jastrzębiej Górze został wymieniony jako wpisany do rejestru zabytków pod nr 1526 z dnia 1995-03-02. Obiekt ten został najprawdopodobniej skreślony z rejestru zabytków.

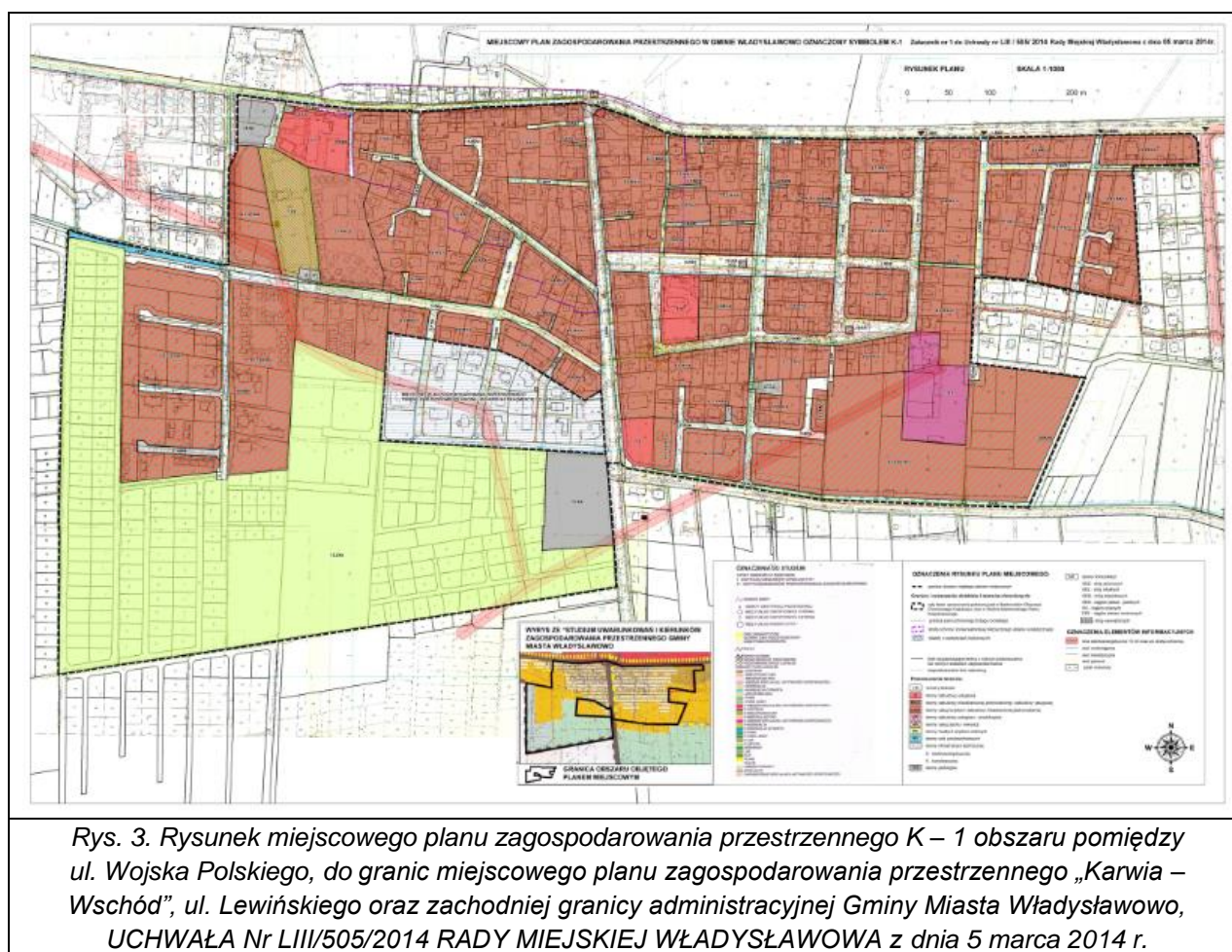
### 1.2.3. Strefy ochrony konserwatorskiej ustalone w planach miejscowych dla fragmentu miejscowości Karwia oraz fragmentu miasta Władysławowo

Obecnie Gmina Władysławowo ma plany zagospodarowania przestrzennego szacunkowo dla 80% swego terytorium. Ostrowo, północna część Jastrzębiej Góry, część północno-wschodnia Chłapowa i Władysławowa nie mają jeszcze MPZP (prace trwają dla niektórych z nich).

W obowiązujących Miejscowych planach zagospodarowania przestrzennego dotyczących Gminy Władysławowo strefy ochrony konserwatorskiej występują tylko w planach dla części Karwi i miasta Władysławowo.

#### KARWIA

Miejscowy plan zagospodarowania przestrzennego K – 1 (Uchwała nr LIII/505/2014) obejmuje - od północy w kierunku wschodnim - obszar pomiędzy ulicami: Wojska Polskiego, Ekologiczną, Nadbałtycką, następnie granicą pomiędzy działkami wg. rys. planu, aż do ul. Śmiałej, Łubinowej, dalej granicą pomiędzy działkami wg. rys. planu, następnie ul. Lewińskiego, Kopernika, po granicy gminy w kierunku zachodnim, później - północnym aż do ul. Relaksowej, a następnie do ul. Wojska Polskiego.



Rys. 3. Rysunek miejscowego planu zagospodarowania przestrzennego K – 1 obszaru pomiędzy ul. Wojska Polskiego, do granic miejscowego planu zagospodarowania przestrzennego „Karwia – Wschód”, ul. Lewińskiego oraz zachodniej granicy administracyjnej Gminy Miasta Władysławowo, UCHWAŁA Nr LIII/505/2014 RADY MIEJSKIEJ WŁADYSŁAWOWA z dnia 5 marca 2014 r.



W Rozdziale 2. *Ustalenia ogólne* w ust. 8. art. 5 znajdujemy zapis dot. ochrony konserwatorskiej:

"5. Na obszarze objętym planem ustanawia się strefę ochrony konserwatorskiej historycznego układu ruralistycznego – jak na rysunku planu, w której obowiązują określone ustaleniami planu miejscowego ograniczenia, zakazy i nakazy w celu ochrony znajdujących się na tych obszarach zabytków. W granicach strefy obowiązuje:

- 1) wymóg zachowania historycznego układu dróg i placów;
- 2) wymóg sytuowania domów kalenicą równoległą do drogi;
- 3) przy podziałach terenu zachować zasadę nieregularnego podziału parcelacyjnego;
- 4) nowa zabudowa winna harmonijnie uzupełniać historyczny układ i wzbogacać walory krajobrazu;
- 5) ustala się utrzymanie skali i charakteru zabudowy i stosowanie tradycyjnych materiałów budowlanych oraz tradycyjnej kolorystyki;
- 6) na obiektach o wartościach kulturowych dopuszcza się restaurację, konserwację i modernizację istniejącej zabudowy w celu utrzymania i podkreślenia walorów historycznych obiektów, ochronie podlega bryła budynku, materiał oraz detal".

Kolejny akt prawny dotyczący Karwi to Miejscowy plan zagospodarowania przestrzennego K-4 (Uchwała nr XLV/517/2006) obejmujący obszar pomiędzy ul. Wojska Polskiego a linią brzegową morza, tj. teren na północ od obszaru planu K-1.



Rys. 4. Rysunek miejscowego planu zagospodarowania przestrzennego K-4 w Karwi, Uchwała nr XLV/517/2006 Rady Miejskiej Władysławowa z dnia 13 września 2006 r.

Zapis dotyczący ochrony konserwatorskiej zapisano tam w Rozdziale 2. *Ustalenia ogólne* w ust. 8. art. 5:

"5. Na obszarze objętym planem ustanawia się strefę ochrony konserwatorskiej historycznego układu ruralistycznego – jak na rysunku planu, w której obowiązują określone ustaleniami planu miejscowego ograniczenia, zakazy i nakazy w celu ochrony znajdujących się na tych obszarach zabytków.

W granicach strefy obowiązuje:

- wymóg zachowania historycznego układu dróg i placów,

- wymóg sytuowania domów kalenicą równoległą do drogi,
- przy podziałach terenu zachować zasadę nieregularnego podziału parcelacyjnego,
- nowa zabudowa winna harmonijnie uzupełniać historyczny układ i wzbogacać walory krajobrazu,
- wymóg uzgadniania z właściwym terenowo konserwatorem zabytków wszelkich zmian w zabudowie i zagospodarowaniu terenu oraz obiektów objętych ochroną aktem prawa miejscowego na zasadach określonych w przepisach odrębnych,
- ustala się utrzymanie skali i charakteru zabudowy i stosowanie tradycyjnych materiałów budowlanych oraz tradycyjnej kolorystyki,
- ustala się restaurację, konserwację i modernizację istniejącej zabudowy, o wartościach kulturowych, dla utrzymania i podkreślenia walorów historycznych obiektów, ochronie podlega bryła budynku, materiał oraz detal".



*Fot. 34. Karwia. Widok z ul. Wojska Polskiego na stragany handlowe na ul. Kopernika. W sezonie jest to miejsce o największej intensywności ruchu pieszego i kołowego (wrzesień 2017r.)*



*Fot. 35. Zabudowa ul. Kopernika - widok w kierunku północnym. W głębi: przydrożny krzyż; dalej: wejście na plażę (wrzesień 2017r.)*



*Fot. 36. Zabudowa ul. 12 Marca w Karwi. Po prawej stronie - zabytkowa kapliczka (wrzesień 2017r.)*

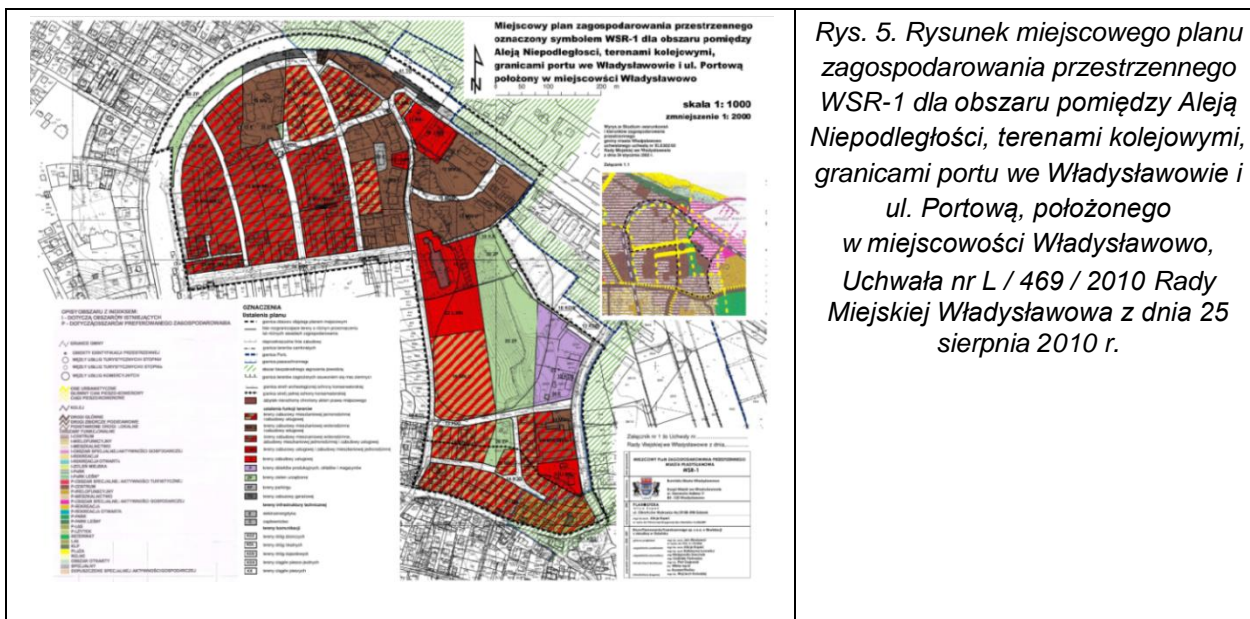


*Fot. 37. Zabudowa przy ul. Wojska Polskiego w Karwi. W głębi ujęcia, po prawej stronie widoczna jest stara szkoła (wrzesień 2017r.)*



## WŁADYSŁAWOWO

Miejscowy plan zagospodarowania przestrzennego WSR-1 dla części miasta Władysławowa (Uchwała nr L / 469 / 2010) obejmuje teren położony między: torowiskiem kolei (na granicy działek 187, 188, 329), wzdłuż ciągów komunikacyjnych o nr. działek 395, 394, 326/17, 326/43 i 326/45; następnie ul. Portową, Starowiejską do ronda im. św. Jana Pawła II, ul. Niepodległości, Szyperską i na jej przedłużeniu do ul. Abrahama, a przed nią - wzdłuż ul. Gen. J. Hallera do ul. Towarowej i Błękitnej Armii do skrzyżowania z torami kolejowymi.



*Rys. 5. Rysunek miejscowego planu zagospodarowania przestrzennego WSR-1 dla obszaru pomiędzy Aleją Niepodległości, terenami kolejowymi, granicami portu we Władysławowie i ul. Portową, położonego w miejscowości Władysławowo, Uchwała nr L / 469 / 2010 Rady Miejskiej Władysławowa z dnia 25 sierpnia 2010 r.*

W MPZP WSR-1 w ust. 8. art. 4 i 5 dokonano zapisu o ochronie konserwatorskiej:

"4. Na obszarze objętym planem ustanowiona jest strefa archeologicznej ochrony konserwatorskiej. Dla obiektów archeologicznych i ich stref ochronnych obowiązuje wymóg uzgadniania wszelkich planów i projektów z Pomorskim Wojewódzkim Konserwatorem Zabytków i uzyskiwania opinii Muzeum Archeologicznego w Gdańsku. W strefie, dla wszystkich inwestycji w niej lokalizowanych, obowiązuje zakaz wykonywania jakichkolwiek prac ziemnych i inwestycyjnych bez zgody Wojewódzkiego Konserwatora Zabytków, który każdorazowo określi inwestorowi, w wydanym pozwoleniu, zakres niezbędnych do wykonania archeologicznych badań ratowniczych wyprzedzających proces zainwestowania terenu. Ustala się obowiązek wystąpienia inwestora do Wojewódzkiego Konserwatora Zabytków z wnioskiem o wydanie pozwolenia na badania, z 2 - miesięcznym wyprzedzeniem, w celu umożliwienia wykonania archeologicznych badań ratowniczych oraz zsynchronizowania robot inwestycyjnych z badaniami.

5. Część terenu położona jest w strefie pełnej ochrony konserwatorskiej - w granicach jak na rysunku planu. Na terenie objętym w/w strefą obowiązują przepisy ustawy z dnia 23 lipca 2003 r. o ochronie zabytków i opiece nad zabytkami oraz wymóg uzgadniania z właściwym

terenowo konserwatorem zabytków wszelkich zmian w zabudowie i zagospodarowaniu terenu oraz obiektów objętych ochroną aktem prawa miejscowego na zasadach określonych w przepisach odrębnych. W strefie obowiązują ograniczenia, zakazy i nakazy w celu ochrony znajdujących się na tych obszarach zabytków tj.:

- nakaz zachowania historycznego układu dróg i placów,
- nakaz sytuowania domów kalenicą równoległą do drogi,
- zachowanie zasady nieregularnego podziału parcelacyjnego przy podziałach terenu,
- nowa zabudowa winna harmonijnie uzupełniać historyczny układ,
- nakaz utrzymania skali i charakteru zabudowy oraz stosowanie tradycyjnych materiałów budowlanych i tradycyjnej kolorystyki,
- nakaz restauracji i konserwacji istniejącej zabudowy o wartościach kulturowych dla utrzymania i podkreślenia walorów historycznych obiektów,
- ochronie podlega bryła budynku, materiał oraz detal".

W drugim MPZP WS-5 (Uchwała nr XXIII/249/2008) dla innej części Władysławowa także występują zapisy dot. ochrony konserwatorskiej. Dokument ten odnosi się do obszaru pomiędzy: Drogą Chłapowską, przedłużeniem Drogi Chłapowskiej, terenami istniejącej zabudowy wzdłuż ul. Bohaterów Kaszubskich (do granic rezerwatu "SŁONE ŁĄKI" od strony wschodniej), ul. Starowiejską i terenów kolejowych od strony zachodniej, położonych w miejscowości Władysławowo.



Rys. 6. Rysunek MPZP dla obszaru pomiędzy: Drogą Chłapowską, przedłużeniem Drogi Chłapowskiej, terenami istniejącej zabudowy wzdłuż ul. Boh. Kaszubskich (do granic rezerwatu "SŁONE ŁĄKI" od strony wschodniej), ul. Starowiejską i terenów kolejowych od strony zachodniej, położony w miejscowości Władysławowo – WS-5 -Uchwała nr XXIII/249/2008 Rady Miejskiej Władysławowa z dnia 24 września 2008 roku.

Zapis dotyczący ochrony konserwatorskiej zapisano w Planie w ust. 8. *Zasady ochrony środowiska, przyrody i krajobrazu kulturowego:*

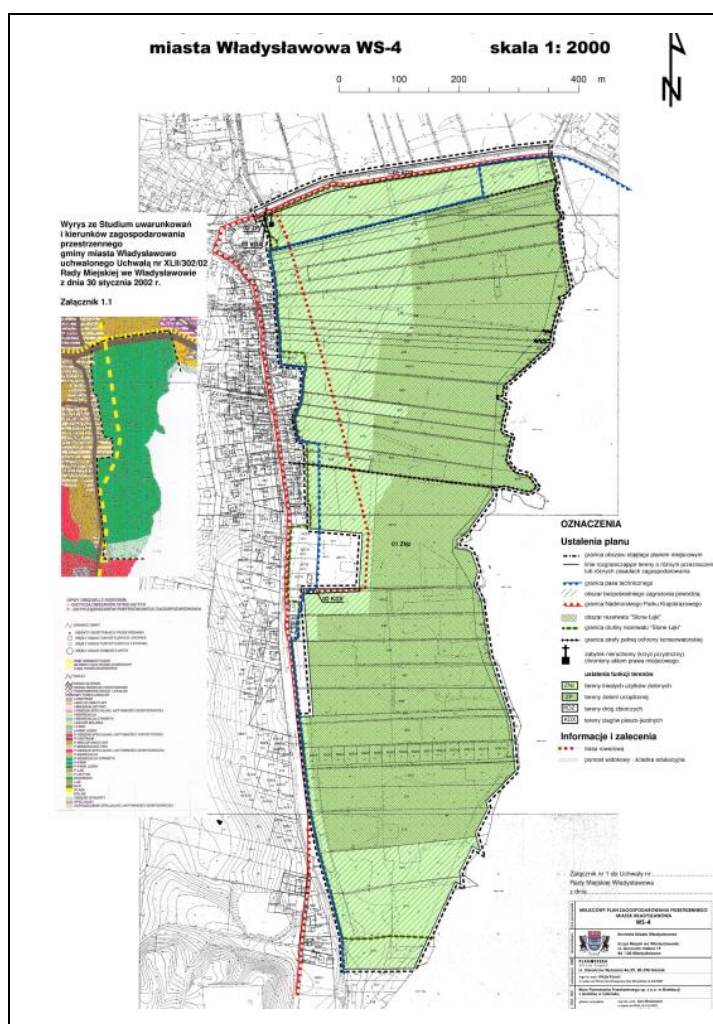
"Część terenu położona jest w strefie pełnej ochrony konserwatorskiej - w granicach jak na rysunku planu. Na terenie objętym w/w strefą obowiązują przepisy ustawy z dnia 23 lipca 2003 r. o ochronie zabytków i opiece nad zabytkami oraz wymóg uzgadniania z właściwym terenowo konserwatorem zabytków wszelkich zmian w zabudowie i zagospodarowaniu terenu oraz obiektów objętych ochroną aktem prawa miejscowego na zasadach określonych w przepisach odrębnych. W strefie obowiązują ograniczenia, zakazy i nakazy w celu ochrony znajdujących się na tych obszarach zabytków tj.:

- nakaz zachowania historycznego układu dróg i placów,
- nakaz sytuowania domów kalenicą równolegle do drogi,
- zachowanie zasadę nieregularnego podziału parcelacyjnego przy podziałach terenu,
- nowa zabudowa winna harmonijnie uzupełniać historyczny układ,



- nakaz utrzymania skali i charakteru zabudowy oraz stosowanie tradycyjnych materiałów budowlanych i tradycyjnej kolorystyki,
- nakaz restauracji i konserwacji istniejącej zabudowy o wartościach kulturowych dla utrzymania i podkreślenia walorów historycznych obiektów,
- ochronie podlega bryła budynku, materiał oraz detal".

Dla miasta Władysławowa został sporządzony kolejny Plan, w którym są zawarte wytyczne konserwatorskie. To Miejskowy plan zagospodarowania przestrzennego WS-4 (Uchwała Nr XVI/183/2008) dla obszaru rezerwatu "SŁONE ŁAKI", tj. dla terenu na wschód od obszaru MPZP WS-5.



Rys. 7. Rysunek Miejscowego planu zagospodarowania przestrzennego WS-4 dla obszaru rezerwatu "Słone Łaki" położonego w miejscowości Władysławowo Uchwała Nr XVI/183/2008 z dnia 2008-02-27

W ust. 8 Zasady ochrony środowiska, przyrody i krajobrazu kulturowego MPZP WS-4 zapisano: "Część terenu położona jest w strefie pełnej ochrony konserwatorskiej - w granicach jak na rysunku planu. Na terenie objętym w/w strefa obowiązują przepisy ustawy z dnia 23 lipca 2003 r. o ochronie zabytków i opiece nad zabytkami oraz wymóg uzgadniania z właściwym

terenowo konserwatorem zabytków wszelkich zmian w zabudowie i zagospodarowaniu terenu oraz obiektów objętych ochroną aktem prawa miejscowego na zasadach określonych w przepisach odrębnych".



*Fot. 38. Dzielnica Szotland we Władysławowie. Widok ze skrzyżowania z ulic Średniej i Nadmorskiej w kierunku ul. Bohaterów Kaszubskich (wrzesień 2017 r.)*




*Fot. 39. Zachowany jednorodny styl architektoniczny zabudowy przy ul. Średniej we Władysławowie. Widok w kierunku na skrzyżowanie z ul. Bohaterów Kaszubskich (wrzesień 2017 r.)*



*Fot. 40. Ulica Bohaterów Kaszubskich we Władysławowie na odcinku pomiędzy skrzyżowaniami z ulicami: Średnią i Męczenników Wielkiej Wsi (wrzesień 2017 r.)*



*Fot. 41. Władysławowo. Zróżnicowana architektonicznie zabudowa ul. Bohaterów Kaszubskich (wrzesień 2017 r.)*



*Fot. 42. Panoramiczny widok z wieży Domu Rybaka w kierunku południowo-wschodnim na Zatokę Pucką (wrzesień 2017 r.)*



Fot. 43. Zabudowa ul. Staromiejskiej we Władysławowie w rejonie skrzyżowania z ul. Bohaterów Kaszubskich (wrzesień 2017r.)



Fot. 44. Ulica Staromiejska we Władysławowie. Widok w kierunku zachodnim (wrzesień 2017r.)

### 1.3. Obiekty i zespoły ujęte w wojewódzkiej oraz gminnej ewidencji zabytków

#### 1.3.1. Zabytki nieruchome ujęte w wojewódzkiej ewidencji zabytków

W wojewódzkiej ewidencji zabytków ujęte są 142 obiekty.

Tab. 2. Wykaz obiektów w wojewódzkiej ewidencji zabytków

Lp	Miejscowość	Ul	Ulica	Nr	Obiekt	Nr rej. Zabytków	Uwagi
1	<b>Władysławowo</b>	al	Aleja Żeromskiego	32	Kościół paraf. pw. Wniebowzięcia NMP	<b>1108</b>	
2	Władysławowo	ul	Bohaterów Kaszubskich	1	kapliczka przy domu nr 1		
3	Władysławowo	ul	Bohaterów Kaszubskich	4	budynek mieszkalny		
4	Władysławowo	ul	Bohaterów Kaszubskich	11	budynek mieszkalny		<b>Nie ujęto w GEZ</b>
5	Władysławowo	ul	Bohaterów Kaszubskich	22	budynek mieszkalny		
6	Władysławowo	ul	Bohaterów Kaszubskich	23	budynek mieszkalny		
7	Władysławowo	ul	Bohaterów Kaszubskich	29	budynek mieszkalny		
8	Władysławowo	ul	Bohaterów Kaszubskich	39	budynek mieszkalny		
9	Władysławowo	ul	Bohaterów Kaszubskich	50	budynek mieszkalny		
10	Władysławowo	ul	Bohaterów Kaszubskich	58	budynek mieszkalny		
11	Władysławowo	ul	Hallera	19	Dom Rybaka		
12	Władysławowo	ul	Hryniewieckiego	2	Kapitanat Portu		
13	Władysławowo	ul	Hryniewieckiego	3	Urząd Celny		
14	Władysławowo	ul	Merkleina	1A	willa - dom adiutanta gen. Józefa Hallera, tzw. "Hallerówka"	<b>886</b>	
15	Władysławowo	ul	Męczenników Wielkiej Wsi	5	dom mieszkalny-pensjonat, restauracja		
16	Władysławowo	ul	Męczenników Wielkiej Wsi	13	budynek mieszkalny		
17	Władysławowo	ul	Męczenników Wielkiej Wsi	26	budynek mieszkalny		
18	Władysławowo	ul	Męczenników Wielkiej Wsi	32 (d.18)	budynek mieszkalny		
19	Władysławowo	ul	Męczenników Wielkiej Wsi	35	budynek mieszkalny		
20	Władysławowo	ul	Morska	6	willa - dom gen. Józefa	<b>885</b>	



					Hallera		
21	Władysławowo	ul	Myślisza	1	budynek mieszkalny		
22	Władysławowo	ul	Myślisza	3	budynek mieszkalny		
23	Władysławowo	ul	Nadmorska	11	budynek mieszkalny		
24	Władysławowo	ul	Niepodległości	3	budynek mieszkalny		
25	Władysławowo	ul	Niepodległości	4	budynek mieszkalny		
26	Władysławowo	ul	Niepodległości	6	d. szkoła (ob. Przedszkole "Bursztynek")		
27	Władysławowo	ul	Niepodległości	6	budynek gospodarczy		
28	Władysławowo	ul	Portowa (w zach. części terenu Przedsiębiorstwa Połowów i Usług Rybackich "Szkuner")	22	dwie hale portowe na terenie portu rybackiego (murowane z czerwonej cegły)		
29	Władysławowo	ul	Rybacka	10/12	budynek mieszkalny		
30	Władysławowo	ul	Rybacka	14/16	budynek mieszkalny		
31	Władysławowo	ul	Rybacka	3	budynek mieszkalny		<b>Błędne oznaczenie w WEZ</b> Jest to „blok” mieszkalny
32	Władysławowo	skr żyż.	Starowiejska / Bohaterów Kaszubskich		kapliczka		
33	Władysławowo	ul	Starowiejska	1	budynek mieszkalny		<b>Nie ujęto w GEZ</b>
34	Władysławowo	ul	Starowiejska	3	budynek mieszkalny		
35	Władysławowo	ul	Starowiejska	6	budynek mieszkalny		<b>Nie ujęto w GEZ</b>
36	Władysławowo	ul	Starowiejska	7	budynek mieszkalny		
37	Władysławowo	ul	Starowiejska	9	budynek mieszkalny		
38	Władysławowo	ul	Starowiejska	9	budynek gospodarczy		
39	Władysławowo	ul	Starowiejska	9	kapliczka przy domu nr 9		
40	Władysławowo	ul	Starowiejska	11	budynek mieszkalny		
41	Władysławowo	ul	Starowiejska	16	budynek mieszkalny		
42	Władysławowo	ul	Starowiejska	19	budynek mieszkalny		
43	Władysławowo	ul	Starowiejska	24	budynek mieszkalny		
44	Władysławowo	ul	Starowiejska	24	budynek gospodarczy		
45	Władysławowo	ul	Średnia	3	budynek mieszkalny		
46	Władysławowo	ul	Średnia	4	budynek mieszkalny		<b>Nie ujęto w GEZ</b>
47	Władysławowo	ul	Średnia	5	budynek mieszkalny		
48	Władysławowo	ul	Średnia	7	budynek mieszkalny		
49	Władysławowo	ul	Średnia	10	budynek mieszkalny		<b>Nie ujęto w GEZ</b>
50	Władysławowo	ul	Towarowa		dworzec kolejowy		
51	Władysławowo	ul	Towarowa		wieża ciśnień naprzeciwko dworca kolejowego		
52	Chałupy	ul	Kaperska	19	krzyż przed domem nr 19		
53	Chałupy	ul	Kaperska	20	budynek mieszkalny		
54	Chałupy	ul	Kaperska	45	budynek mieszkalny		
55	Chałupy	ul	Kaperska	53	budynek mieszkalny		
56	<b>Chłapowo</b>	ul	Górnicza	2	budynek mieszkalny		<b>Nie ujęto w GEZ</b>
57	Chłapowo	skr żyż	Górnicza / Władysławowska		kapliczka		
58	Chłapowo	skr żyż	Górnicza / Zagrodowa		krzyż (1936 r.)		
59	Chłapowo	skr żyż	Kopalniana / Solna		kapliczka		
60	Chłapowo	ul	Władysławowska	30	budynek mieszkalny		
61	Chłapowo	ul	Władysławowska	34	budynek mieszkalny		

62	Chłapowo	ul	Władysławowska	36	budynek mieszkalny		
63	Chłapowo	ul	Władysławowska	40	budynek mieszkalny		
64	Chłapowo	ul	Władysławowska	57 (d.49)	budynek gospodarczy		<b>Nie ujęto w GEZ</b>
65	Chłapowo	ul	Władysławowska	65	kapliczka przy domu nr 65		
66	Chłapowo	ul	Władysławowska	75 (d.67)	budynek mieszkalny		
67	Chłapowo	ul	Władysławowska	81 (d.73)	budynek mieszkalny		
68	Chłapowo	ul	Władysławowska	85	budynek mieszkalny		
69	Chłapowo	ul	Władysławowska	105 (d.95)	budynek mieszkalny z częścią gospodarczą		
70	<b>Jastrzębia Góra</b>	ul	Bałtycka	17	pensjonat "Marysia"		
71	Jastrzębia Góra	ul	Bałtycka	24	"Willa Jasna"		
72	Jastrzębia Góra	ul	Bałtycka	27	pensjonat "Maki II"		
73	Jastrzębia Góra	ul	Bałtycka	28	dom wczasowy "Rybitwa"		
74	Jastrzębia Góra	ul	Bałtycka	28	dom wczasowy "Czajka"		
75	Jastrzębia Góra	ul	Bałtycka	28	"Willa Mewa"		<b>Błędny numer Jest to Bałtycka 32</b>
76	Jastrzębia Góra	ul	Bałtycka	28	"służbówka" d. pensjonatu "Bałtyk", ob. budynek gospodarczy na zapleczu DW Ministerstwa Finansów		
77	Jastrzębia Góra	ul	Bałtycka	29	pensjonat "Madonna"		
78	Jastrzębia Góra	ul	Bałtycka	30	dom wczasowy "Fregata" - datowanie ?		
79	Jastrzębia Góra	ul	Bałtycka	31	pensjonat "Maki I"		
80	Jastrzębia Góra	ul	Bałtycka	32	dom wczasowy "Zacisze"		<b>Nie odnaleziono Nie ujęto w GEZ</b>
81	Jastrzębia Góra	ul	Bałtycka	33	d. "Willa Nadmorska", ob. pensjonat "Victor"		
82	Jastrzębia Góra	ul	Bałtycka	35	dom wczasowy "Cepelia"		
83	Jastrzębia Góra	ul	Bukowa	5 (d.6)	budynek mieszkalny		
84	Jastrzębia Góra	ul	Kaszubska	9	kaplica rzym.-kat. pw. św. A. Boboli		
85	Jastrzębia Góra	ul	Klonowa	5	pensjonat "Turkus"		
86	Jastrzębia Góra	ul	Klonowa	7	"Dworek Echo"		
87	Jastrzębia Góra	ul	Królewska	9	Willa Maria"		
88	Jastrzębia Góra	ul	Marynarska	9	pensjonat "Leśny Dworek"		
89	Jastrzębia Góra	ul	Polna	2	dom letniskowy		
90	Jastrzębia Góra	ul	Słowackiego		dom wczasowy "Irena"		
91	Jastrzębia Góra	ul	Słowackiego		dom wczasowy "Puchatek"		
92	Jastrzębia Góra	ul	Spacerowa	1	"Willa Kaszubka"		
93	Jastrzębia Góra	ul	Wiejska	8	budynek mieszkalny lub cos - pierwotna funkcja, Niemcy		
94	Jastrzębia Góra	ul	ulica Rozewska		historyczna "Droga ku Słońcu" z Hallerowa do Jastrzębiej Góry, ob. ul. Rozewska		
95	Karwia	ul	Dobra	6	budynek mieszkalny		
96	Karwia	ul	Kolorowa	2	kościół rzym.-kat. pw. św. Antoniego Padewskiego		
97	Karwia	ul	Kopernika	5	budynek mieszkalny		
98	Karwia	ul	12-go Marca	5	budynek mieszkalny		
99	Karwia	ul	12-go Marca	7/9	budynek mieszkalny		
100	Karwia	ul	12-go Marca	24	budynek mieszkalny		
101	Karwia	ul	12-go Marca	64	kapliczka		
102	Karwia	ul	Wojska Polskiego	2	pensjonat "Łucja"		
103	Karwia	ul	Wojska Polskiego	20	budynek mieszkalny		
104	Karwia	ul	Wojska Polskiego	25	budynek mieszkalny		

105	Karwia	ul	Wojska Polskiego	30	d. szkoła chyba		
106	Karwia	ul	Wojska Polskiego	30	budynek gospodarczy przy d. szkole		
107	Karwia	ul	Wojska Polskiego	33	budynek mieszkalny		
108	Karwia	ul	Wojska Polskiego	37/39	budynek mieszkalny		
109	Karwia	skr zyż.	Wojska Polskiego / Kopernika		krzyż drewniany		
110	Ostrowo	ul	Zabytkowa	2	d. szkoła, ob. kaplica rzym.- kat. pw. Niepokalanego Poczęcia NMP		
111	Ostrowo	ul	Zabytkowa	4	budynek mieszkalny w zagrodzie		
112	Ostrowo	ul	Zabytkowa	4	budynek inwentarski w zagrodzie		
113	Ostrowo	ul	Zabytkowa	5	budynek mieszkalny		
114	Ostrowo	ul	Zabytkowa	9	budynek mieszkalny		
115	Ostrowo	ul	Zabytkowa	29	kapliczka		
116	Ostrowo	ul	Zabytkowa	35	budynek gospodarczy w d. zagrodzie		
117	<b>Poczernino</b>	ul	Szosa Chłapowska	30, 32, 34	park podworski		
118	<b>Rozewie</b>	ul	Garnizonowa	10 (d. Rozewie 7)	budynek mieszkalny w zespole /Urząd Morski/		
119	Rozewie	ul	Rozewska	17 (d. Rozewie 4)	budynek mieszkalny w zespole /Urząd Morski/		
120	Rozewie	ul	Rozewska	17 (d. Rozewie 4)	budynek gosp. w zespole /Urząd Morski/		
121	Rozewie	ul	Leona Wzorka	1	latarnia morska I (1821 r.)	<b>574</b>	
122	Rozewie	ul	Leona Wzorka Rozewska	1-5 15	zespół latarni morskiej Rozewie, w skład którego wchodzi: <u>A. kompleks zabudowań związanych z latarnią morską Rozewie I (ul. Leona Wzorka 1-5):</u> 1. dom latarnika (ul. L. Wzorka 2), 2. wielorodzinny dom dla rodzin latarników (ul. L. Wzorka 1), 3. budynek gospodarczy przy domu dla rodzin latarników, 4. piekarnia z piecem chlebowym i wędzarnią, 5. stodoła, 6. sygnalizatornia akustyczna (tzw. syrenownia), 7. maszynownia, 8. komin przy maszynowni; <u>B. kompleks zabudowań związanych z latarnią morską Rozewie II (ul. Rozewska 15):</u> 9. latarnia morska Rozewie II wraz z budynkiem mieszkalnym dla rodzin latarników, 10. budynek inwentarski, 11. stodoła; <u>C. zieleni komponowana związana z zespołem latarni morskiej Rozewie:</u> 12. aleja wzdłuż dwóch odcinków drogi (ob. ul. L. Wzorka), łączącej kompleks latarni morskiej Rozewie I z szosą Władysławowo – Jastrzębia Góra (ob. ul. Rozewska), 13. zachowany fragment alei wzdłuż gł. drogijazdowej	<b>574</b>	



					do kompleksu latarni morskiej Rozewie II od str. ob. ul. L. Wzorka, 14. aleja lipowa wzdłuż ścieżki, łączącej kompleks latarni Rozewie I z kompleksem latarni Rozewie II, 15. szpaler kasztanowców wzdłuż gospodarczego wjazdu na teren kompleksu latarni Rozewie II wraz z otoczeniem zabytku obejmującym działki o nr geodezyjnych: 369/1, 369/3, 369/4, 369/5, 369/6, 369/7, 369/8, 370, 371, 376, 380.	
123	Rozewie	ul	Leona Wzorka	1	dom latarnika w zespole latarni morskiej I	574
124	Rozewie	ul	Leona Wzorka	1	maszynownia w zespole latarni morskiej I	574
125	Rozewie	ul	Leona Wzorka	1	komin przy maszynowni w zespole latarni morskiej I	574
126	Rozewie	ul	Leona Wzorka	1	syrenownia w zespole latarni morskiej I	574
127	Rozewie	ul	Leona Wzorka	1	jednorodzinny budynek mieszkalny za syrenownią w zespole latarni morskiej I	574
128	Rozewie	ul	Leona Wzorka	1	wędzarnia/piekarnia w zespole latarni morskiej I	574
129	Rozewie	ul	Leona Wzorka	1	wielorodzinny budynek mieszkalny w zespole latarni morskiej I	574
130	Rozewie	ul	Leona Wzorka	1	budynek gospodarczy przy wielorodzinnym budynku mieszkalnym w zespole latarni morskiej I	574
131	Rozewie	ul	Leona Wzorka	1	stodoła w zespole latarni morskiej I	574
132	Rozewie	ul	Leona Wzorka	1	pomnik "Na pamiątkę objęcia Pomorza przez Wojsko Polskie 10.II.1920" na terenie zespołu latarni morskiej I	
133	Rozewie	ul	Leona Wzorka	1	latarnia morska II (1875 r.) wraz z budynkiem mieszkalnym	574
134	Rozewie	ul	Leona Wzorka	1	budynek inwentarski w zespole latarni morskiej II	574
135	Rozewie	ul	Leona Wzorka	1	stodoła w zespole latarni morskiej II	574
136	Rozewie	ul	Leona Wzorka	1	aleja wzdłuż drogi łączącej zespół latarni morskiej I z obecną ul. Rozewską	574
137	Rozewie	ul	Leona Wzorka	1	aleja wzdłuż drogi łączącej zespół latarni morskiej II z obecną ul. Rozewską	574
138	Rozewie	ul	Leona Wzorka	1	aleja lipowa łącząca zespół latarni morskiej I z zespołem latarni morskiej II	574
139	Tupadły	ul	Pucka	26	budynek mieszkalny	
140	Tupadły	ul	Pucka	33A	kapliczka	
141	Tupadły	ul	Pucka	44	budynek mieszkalny	
142	Tupadły	ul	Szkolna	3/1	szkoła	



Fot. 45. "Droga ku Słońcu" na odcinku Chłapowo-Rozewie  
(wrzesień 2017 r.)

### 1.3.2. Zabytki nieruchome ujęte w gminnej ewidencji zabytków

W gminnej ewidencji zabytków ujętych jest 157 obiektów zabytkowych, w tym budynki mieszkalne i usługowe, wieża ciśnień, kapliczki i krzyże, pomnik, park podworski w Poczerninie, aleje drzew, "Droga ku Słońcu".

Tab. 3. Wykaz obiektów w gminnej ewidencji zabytków

Lp.	Data wpisu do GEZ	Obiekt	Adres	Miejscowość	UWAGI
1	2013-04-27	Dom	Kaperska 12	Chwałupy	Nieujęte w WEZ
2	2013-04-27	Dom	Kaperska 14-16	Chwałupy	Nieujęte w WEZ
3	2013-04-27	Dom	Kaperska 18-20	Chwałupy	
4	2013-04-27	Krzyż	Kaperska 19	Chwałupy	
5	2013-04-27	Dom	Kaperska 28	Chwałupy	Nieujęte w WEZ
6	2013-04-27	Dom	Kaperska 45	Chwałupy	
7	2013-04-27	Dom	Kaperska 53	Chwałupy	
8	2013-04-27	Kapliczka	Kopalniana/Solna	Chwałowo	
9	2013-04-27	Kapliczka	Górnicza/ Władysławowska	Chwałowo	
10	2013-04-27	Krzyż	Górnicza/Zagrodowa	Chwałowo	
11	2013-04-27	Dom	Władysławowska 30	Chwałowo	
12	2013-04-27	Dom	Władysławowska 34	Chwałowo	
13	2013-04-27	Dom	Władysławowska 36	Chwałowo	Bez dobudówki
14	2013-04-27	Dom	Władysławowska 38	Chwałowo	Nieujęte w WEZ
15	2013-04-27	Dom	Władysławowska 40	Chwałowo	
16	2013-04-27	Dom	Władysławowska 52	Chwałowo	Nieujęte w WEZ
17	2013-04-27	Kapliczka	Władysławowska 65	Chwałowo	
18	2013-04-27	Dom	Władysławowska 65	Chwałowo	Nieujęte w WEZ
19	2013-04-27	Dom	Władysławowska 75	Chwałowo	
20	2013-04-27	Dom	Władysławowska 81	Chwałowo	Bez drugiej połowy „bliźniaka”
21	2013-04-27	Dom	Władysławowska 85	Chwałowo	
22	2013-04-27	Dom	Władysławowska 105	Chwałowo	
23	2013-04-27	Pensjonat	Bałtycka 17	Jastrzębia Góra	
24	2013-04-27	Pensjonat	Bałtycka 24	Jastrzębia Góra	
25	2013-04-27	Pensjonat	Bałtycka 27	Jastrzębia Góra	
26	2013-04-27	Pensjonat	Bałtycka 28	Jastrzębia Góra	„Czajka”
27	2013-04-27	Pensjonat	Bałtycka 28	Jastrzębia Góra	„Mewa”
28	2013-04-27	Pensjonat	Bałtycka 28	Jastrzębia Góra	„Rybitwa”

29	2013-04-27	Pensjonat	Bałtycka 29	Jastrzębia Góra	
30	2013-04-27	Pensjonat	Bałtycka 30	Jastrzębia Góra	
31	2013-04-27	Pensjonat	Bałtycka 31	Jastrzębia Góra	
32	2013-04-27	Pensjonat	Bałtycka 33	Jastrzębia Góra	
33	2013-04-27	Pensjonat	Bałtycka 35	Jastrzębia Góra	
34	2013-04-27	Dom	Bukowa 5	Jastrzębia Góra	
35	2013-04-27	Kaplica rzym.-kat.	Kaszubska 9	Jastrzębia Góra	
36	2013-04-27	Pensjonat	Klonowa 5	Jastrzębia Góra	
37	2013-04-27	Pensjonat	Klonowa 7	Jastrzębia Góra	
38	2013-04-27	Dom	Klonowa 14	Jastrzębia Góra	Nieujęte w WEZ
39	2013-04-27	Pensjonat	Królewska 9	Jastrzębia Góra	
40	2013-04-27	Pensjonat	Marynarska 9	Jastrzębia Góra	
41	2013-04-27	Dom	Polna 2	Jastrzębia Góra	
42	2013-04-27	Dom wczasowy	Słowackiego 7	Jastrzębia Góra	Puchatek
43	2013-04-27	Dom wczasowy	Słowackiego 7	Jastrzębia Góra	Irena
44	2013-04-27	Dom wczasowy	Słowackiego 7	Jastrzębia Góra	Grzybek (nieujęte w WEZ)
45	2013-04-27	Dom wczasowy	Słowackiego 7	Jastrzębia Góra	Faleza (nieujęte w WEZ)
46	2013-04-27	Pensjonat	Spacerowa 1	Jastrzębia Góra	
47	2013-04-27	Dom wczasowy	Wiejska 8	Jastrzębia Góra	
48	2013-04-27	„Droga ku Słońcu”	Rozewska	Hallerowo- Jastrzębia Góra	
49	2013-04-27	Dom	12 Marca 5	Karwia	
50	2013-04-27	Dom	12 Marca 7-9	Karwia	
51	2013-04-27	Dom	12 Marca 10-12-14	Karwia	Nieujęte w WEZ
52	2013-04-27	Dom	12 Marca 24	Karwia	
53	2013-04-27	Dom	12 Marca 58/60	Karwia	Nieujęte w WEZ
54	2013-04-27	Kapliczka	12 Marca 64	Karwia	
55	2013-04-27	Dom	Dobra 5	Karwia	Nieujęte w WEZ
56	2013-04-27	Dom	Dobra 6	Karwia	
57	2013-04-27	Dom	Kopernika 5	Karwia	
58	2013-04-27	Kościół	Kolorowa 2	Karwia	
59	2013-04-27	Dom	Wojska Polskiego 2	Karwia	
60	2013-04-27	Dom	Wojska Polskiego 8	Karwia	Nieujęte w WEZ
61	2013-04-27	Dom	Wojska Polskiego 20	Karwia	
62	2013-04-27	Dom	Wojska Polskiego 25	Karwia	
63	2013-04-27	Dom	Wojska Polskiego 30	Karwia	
64	2013-04-27	Bud. gospodarczy	Wojska Polskiego 30	Karwia	
65	2013-04-27	Dom	Wojska Polskiego 33	Karwia	
65	2013-04-27	Dom	Wojska Polskiego 37-39	Karwia	
66	2013-04-27	Krzyż	Wojska Polskiego/Kopernika	Karwia	
67	2013-04-27	Dom	Sosnowa 4	Ostrowo	Nieujęte w WEZ
68	2013-04-27	Kaplica rzym.- kat.	Zabytkowa 2	Ostrowo	
69	2013-04-27	Dom	Zabytkowa 4	Ostrowo	
70	2013-04-27	Bud. gospodarczy	Zabytkowa 4	Ostrowo	
71	2013-04-27	Dom	Zabytkowa 5	Ostrowo	
72	2013-04-27	Dom	Zabytkowa 9	Ostrowo	
73	2013-04-27	Kapliczka	Zabytkowa 29	Ostrowo	
74	2013-04-27	Bud. gospodarczy	Zabytkowa 35	Ostrowo	
75	2013-04-27	Park podworski	Szosa Chłapowska 30, 32, 34	Poczernino	
76	2013-04-27	Aleja wzdłuż drogi łączącej zespół latarni morskiej I oraz ul. Rozewską	Leona Wzorka 1	Rozewie	RZWP: zespół latarni morskiej (nr 574)
77	2013-04-27	Aleja wzdłuż drogi łączącej zespół latarni morskiej II oraz ul. Rozewską	Leona Wzorka 1	Rozewie	RZWP: zespół latarni morskiej (nr 574)
78	2013-04-27	Aleja wzdłuż drogi łączącej zespół latarni morskiej II oraz ul. Rozewską	Leona Wzorka 1	Rozewie	RZWP: zespół latarni morskiej (nr 574)



79	2013-04-27	Dom	Garnizonowa 10	Rozewie	
80	2013-04-27	Dom	Rozewska 17	Rozewie	Na terenie zespołu latarni morskiej wpisanego do RZWP, ale sam budynek nie jest wpisany do RZWP
81	2013-04-27	Bud. gospodarczy	Rozewska 17	Rozewie	Na terenie zespołu latarni morskiej wpisanego do RZWP, ale sam budynek nie jest wpisany do RZWP
82	2013-04-27	Zespół latarni	Leona Wzorka 1	Rozewie	Bud. Gospodarczy II (RZWP nr 574)
83	2013-04-27	Zespół latarni	Leona Wzorka 1	Rozewie	Bud. Gospodarczy II (RZWP nr 574)
84	2013-04-27	Zespół latarni	Leona Wzorka 1	Rozewie	Dom jednorodzinny (RZWP nr 574)
85	2013-04-27	Zespół latarni	Leona Wzorka 1	Rozewie	Dom latarnika (RZWP nr 574)
86	2013-04-27	Zespół latarni	Leona Wzorka 1	Rozewie	Dom wielorodzinny (RZWP nr 574)
87	2013-04-27	Zespół latarni	Leona Wzorka 1	Rozewie	Komin (RZWP nr 574)
88	2013-04-27	Zespół latarni	Leona Wzorka 1	Rozewie	Latarnia morska I (RZWP nr 574)
89	2013-04-27	Zespół latarni	Leona Wzorka 1	Rozewie	Latarnia morska II (RZWP nr 574)
90	2013-04-27	Zespół latarni	Leona Wzorka 1	Rozewie	Maszynownia (RZWP nr 574)
91	2013-04-27	Zespół latarni	Leona Wzorka 1	Rozewie	Piekarnia-wędzarnia (RZWP nr 574)
92	2013-04-27	Zespół latarni	Leona Wzorka 1	Rozewie	Pomnik (RZWP nr 574)
93	2013-04-27	Zespół latarni	Leona Wzorka 1	Rozewie	Stodoła I (RZWP nr 574)
94	2013-04-27	Zespół latarni	Leona Wzorka 1	Rozewie	Stodoła II (RZWP nr 574)
95	2013-04-27	Zespół latarni	Leona Wzorka 1	Rozewie	Syrenownia (RZWP nr 574)
96	2013-04-27	Zespół latarni	Leona Wzorka 1	Rozewie	Popiersie Żeromskiego (RZWP nr 574)
97	2013-04-27	Szkoła/dom	Pucka 3/1	Tupadły	
98	2013-04-27	Dom	Pucka 26	Tupadły	
99	2013-04-27	Dom	Pucka 44	Tupadły	
100	2013-04-27	Kapliczka	Pucka 33A	Tupadły	
101	2013-04-27	Bank	1000-lecia Państwa Polskiego 48	Władysławowo	Nieujęte w WEZ
101	2013-04-27	Dom	Abrahama 4-5	Władysławowo	Nieujęte w WEZ
102	2013-04-27	Dom	Abrahama 8-9	Władysławowo	Nieujęte w WEZ
103	2013-04-27	Kapliczka	Boh. Kaszubskich 1	Władysławowo	
104	2013-04-27	Dom	Boh. Kaszubskich 3	Władysławowo	Tylko połowa budynku (nieujęte w WEZ)
105	2013-04-27	Bud. gospodarczy	Boh. Kaszubskich 3	Władysławowo	
106	2013-04-27	Dom	Boh. Kaszubskich 4	Władysławowo	
107	2013-04-27	Dom	Boh. Kaszubskich 19	Władysławowo	Tylko jedna połowa bliźniaka (nieujęte w WEZ)
108	2013-04-27	Dom	Boh. Kaszubskich 22	Władysławowo	
109	2013-04-27	Dom	Boh. Kaszubskich 23	Władysławowo	
110	2013-04-27	Dom	Boh. Kaszubskich 29	Władysławowo	
111	2013-04-27	Dom	Boh. Kaszubskich 39	Władysławowo	
112	2013-04-27	Dom	Boh. Kaszubskich 50	Władysławowo	
113	2013-04-27	Dom	Boh. Kaszubskich 58	Władysławowo	
114	2013-04-27	Dom Rybaka	Hallera 19	Władysławowo	
115	2013-04-27	Droga	Hallerowo – Jastrzębia		„Droga ku Słońcu”

			Góra		
116	2013-04-27	Kapitanat portu	Hryniewieckiego 2	Władysławowo	
117	2013-04-27	Urząd Celny	Hryniewieckiego 3	Władysławowo	
118	2013-04-27	Dom adiutanta gen. J. Hallera	Merkleina 1A	Władysławowo	RZWP nr 886 z dnia 30.01.1978
119	2013-04-27	Dom	Męczenników Wielkiej Wsi 5	Władysławowo	
120	2013-04-27	Dom	Męczenników Wielkiej Wsi 13	Władysławowo	
121	2013-04-27	Stodoła	Męczenników Wielkiej Wsi 25	Władysławowo	Nieujęte w WEZ
122	2013-04-27	Dom	Męczenników Wielkiej Wsi 26	Władysławowo	
123	2013-04-27	Dom	Męczenników Wielkiej Wsi 32	Władysławowo	
124	2013-04-27	Dom	Męczenników Wielkiej Wsi 35	Władysławowo	
125	2013-04-27	Dom „Hallerówka”	Morska 6	Władysławowo	RZWP nr 885 z dnia 30.01.1978
126	2013-04-27	Dom	Myślisza 1	Władysławowo	Błędne oznaczenie w karcie GEZ – fotografia budynku przy Starowiejskiej 16
127	2013-04-27	Dom	Myślisza 3	Władysławowo	
128	2013-04-27	Bud. gospodarczy	Myślisza 3	Władysławowo	Nieujęte w WEZ
129	2013-04-27	Dom	Nadmorska 11	Władysławowo	
130	2013-04-27	Dom	Nadmorska 15	Władysławowo	Nieujęte w WEZ
131	2013-04-27	Dom	Nadmorska 19	Władysławowo	Nieujęte w WEZ
132	2013-04-27	Dom	Niepodległości 4	Władysławowo	
133	2013-04-27	Przedszkole	Niepodległości 6	Władysławowo	
134	2013-04-27	Bud. gospodarczy	Niepodległości 6	Władysławowo	
135	2013-04-27	Pomnik	Portowa 22	Władysławowo	Nieujęte w WEZ
136	2013-04-27	Hala produkcyjna	Portowa 22	Władysławowo	
137	2013-04-27	Dom	Rybacka 10-12	Władysławowo	
138	2013-04-27	Dom	Rybacka 14-16	Władysławowo	
139	2013-04-27	Dom	Rybacka 15	Władysławowo	Nieujęte w WEZ
140	2013-04-27	Dom	Starowiejska 3	Władysławowo	
141	2013-04-27	Dom	Starowiejska 7	Władysławowo	
142	2013-04-27	Dom	Starowiejska 9	Władysławowo	
143	2013-04-27	Bud. gospodarczy	Starowiejska 9	Władysławowo	
144	2013-04-27	Kapliczka przydrożna	Starowiejska 9	Władysławowo	
145	2013-04-27	Dom	Starowiejska 11	Władysławowo	
146	2013-04-27	Dom	Starowiejska 16	Władysławowo	
147	2013-04-27	Dom	Starowiejska 19	Władysławowo	
148	2013-04-27	Dom	Starowiejska 24	Władysławowo	
149	2013-04-27	Bud. gospodarczy	Starowiejska 24	Władysławowo	
150	2013-04-27	Kapliczka przydrożna	Starowiejska/ Bohaterów Kaszubskich	Władysławowo	
151	2013-04-27	Dom	Średnia 3	Władysławowo	
152	2013-04-27	Dom	Średnia 5	Władysławowo	
153	2013-04-27	Dom	Średnia 7	Władysławowo	
154	2013-04-27	Dom	Średnia 11	Władysławowo	Nieujęte w WEZ
155	2013-04-27	Dworzec	Towarowa	Władysławowo	
156	2013-04-27	Wieża ciśnień	Towarowa	Władysławowo	
157	2013-04-27	Kościół	Żeromskiego 32	Władysławowo	RZWP nr 1108 z dnia 10.02.1986

## 1.4. Stanowiska archeologiczne wraz ze strefami ochrony konserwatorskiej stanowisk archeologicznych

### 1.4.1. Zabytki archeologiczne ujęte w wojewódzkiej ewidencji zabytków

Według wojewódzkiej ewidencji zabytków archeologicznych (wykaz poniżej, otrzymany w materiałach z Urzędu Miasta Władysławowo), która jest wykazem pobranym ze strony internetowej Wojewódzkiego Urzędu Konserwatora Zabytków w Gdańsku - grudzień 2016 r. znajdowało się 161 pozycji, zawierających 150 stanowisk archeologicznych.

Poniższa tabela zawiera 184 pozycje - zgodnie z wykazem zabytków archeologicznych ujętych w ewidencji wojewódzkiego konserwatora zabytków, oraz zdjęciami arkuszy AZP, otrzymanymi przez B.U. PPP sp. z o.o. w materiałach z Urzędu Miasta Władysławowo.

Po przejrzeniu kopii arkuszy AZP i kopii kart zabytków archeologicznych (otrzymanych w materiałach z Urzędu Miasta Władysławowo):

- 37 pozycji nie zostało zamieszczanych na mapie - najprawdopodobniej znajdują się poza granicami administracyjnymi gminy Władysławowo (często brak danych - numerów arkusza AZP i nr stanowiska na danym arkuszu, które umożliwiają oznaczenie lokalizacji tych stanowisk);
- do tej listy zostało dodane 22 stanowiska archeologiczne według dostępnych arkuszy AZP.

Stanowiska archeologiczne zewidencjonowane zostały w poszczególnych miejscowościach: 42 w Tupadłach, 36 w Chłapowie, 10 w Jastrzębiej Górze, 32 w Ostrowie, 46 we Władysławowie, 5 w Karwi.

Numer lp. wg poniższego wykazu (tabeli) odpowiada numeracji na mapie.

Tab. 4. Wykaz stanowisk archeologicznych ujętych w wojewódzkiej ewidencji zabytków

Lp.	Miejscowość	Nr stan.	Rodzaj stanowiska	Chronologia	Nr ob.AZP; nr st.	Uwagi
1.	WŁADYSŁAWOWO-TUPADŁY	1	OBOZOWISKO; OBOZOWISKO	MEZOLIT; NEOLIT	2-41;1;	Brak na mapie
2.	WŁADYSŁAWOWO-TUPADŁY	2	OBOZOWISKO; OBOZOWISKO	EPOKA KAMIENIA; MEZOLIT	2-41;31;	-
3.	WŁADYSŁAWOWO-TUPADŁY	3	OBOZOWISKO	MEZOLIT	2-41;74;	Brak na mapie
4.	WŁADYSŁAWOWO-TUPADŁY	4	OSADA; OSADA; ŚLAD OSADNICTWA; OSADA	NEOLIT; OKRES WPŁYWÓW RZYMSKICH; WCZESNE ŚREDNIOWIECZE/ŚREDNIOWIECZE; HALLSTATT C-D	2-41;41;	-
5.	WŁADYSŁAWOWO-TUPADŁY	5	OSADA, CMENTARZYSKO, ŚLAD OSADNICTWA	NEOLIT, WCZESNA EPOKA ŻELAZA, WCZESNE ŚREDNIOWIECZE	2-41;83;	-
6.	WŁADYSŁAWOWO-TUPADŁY	6	ŚLAD OSADNICTWA; ZNALEZISKO LUŻNE	NEOLIT; WCZESNA EPOKA ŻELAZA?	2-41;85;	Brak na mapie
7.	WŁADYSŁAWOWO-TUPADŁY	7	ŚLAD OSADNICTWA	EPOKA KAMIENIA	2-41;84;	Brak na mapie



8.	WŁADYSŁAWOWO-TUPADŁY	8	CMENTARZYSKO?	HALLSTATT D	b.d.	Brak na mapie
9.	WŁADYSŁAWOWO-TUPADŁY	9	OSADA; CMENTARZYSKO	NEOLIT; HALLSTATT D	2-41;23;	-
10.	WŁADYSŁAWOWO-TUPADŁY	10	CMENTARZYSKO	WCZESNA EPOKA ŻELAZA	2-41;169;	-
11.	WŁADYSŁAWOWO-TUPADŁY	11	OSADA?	NEOLIT	b.d.	Brak na mapie
12.	WŁADYSŁAWOWO-TUPADŁY	12	OBOZOWISKO	MEZOLIT / NEOLIT	2-41;73;	-
13.	WŁADYSŁAWOWO-TUPADŁY	13	OBOZOWISKO	MEZOLIT	2-41;30;	-
14.	WŁADYSŁAWOWO-TUPADŁY	14	OBOZOWISKO	-	2-41;32;	-
15.	WŁADYSŁAWOWO-TUPADŁY	15	OBOZOWISKO	MEZOLIT / NEOLIT	2-41;45;	-
16.	WŁADYSŁAWOWO-TUPADŁY	16	OBOZOWISKO	MEZOLIT	2-41;28;	-
17.	WŁADYSŁAWOWO-TUPADŁY	17	ŚLAD OSADNICTWA; ŚLAD OSADNICTWA	NEOLIT; ŚREDNIOWIECZE	2-41;76;	-
18.	WŁADYSŁAWOWO-TUPADŁY	18	OSADA; OSADA	NEOLIT; WCZESNE ŚREDNIOWIECZE/ŚREDNIOWIECZE	2-41;27;	-
19.	WŁADYSŁAWOWO-TUPADŁY	19	OSADA; OSADA	NEOLIT; WCZESNE ŚREDNIOWIECZE/ŚREDNIOWIECZE	2-41;68;	-
20.	WŁADYSŁAWOWO-TUPADŁY	20	ŚLAD OSADNICTWA; ŚLAD OSADNICTWA; OSADA; ŚLAD OSADNICTWA	NEOLIT; WCZESNA EPOKA ŻELAZA; OKRES WPŁYWÓW RZYMSKICH; ŚREDNIOWIECZE / OKRES NOWOŻYTNY	2-41;69;	-
21.	WŁADYSŁAWOWO-TUPADŁY	21	ŚLAD OSADNICTWA; ŚLAD OSADNICTWA	EPOKA KAMIENIA; ŚREDNIOWIECZE	2-41;47;	-
22.	WŁADYSŁAWOWO-TUPADŁY	22	ŚLAD OSADNICTWA; OSADA	EPOKA KAMIENIA; WCZESNE ŚREDNIOWIECZE	2-41;26;	-
23.	WŁADYSŁAWOWO-TUPADŁY	23	ŚLAD OSADNICTWA; OSADA	EPOKA KAMIENIA; WCZESNE ŚREDNIOWIECZE	2-41;25;	-
24.	WŁADYSŁAWOWO-TUPADŁY	24	ŚLAD OSADNICTWA; ŚLAD OSADNICTWA	NEOLIT; WCZESNA EPOKA ŻELAZA	2-41;75;	-
25.	WŁADYSŁAWOWO-TUPADŁY	25	OBOZOWISKO; OBOZOWISKO	MEZOLIT; NEOLIT	2-41;29;	-
26.	WŁADYSŁAWOWO-TUPADŁY	26	ŚLAD OSADNICTWA	WCZESNE ŚREDNIOWIECZE	2-41;24;	-
27.	WŁADYSŁAWOWO-TUPADŁY	27	ŚLAD OSADNICTWA; ŚLAD OSADNICTWA	EPOKA KAMIENIA; ŚREDNIOWIECZE	2-41;48;	-
28.	WŁADYSŁAWOWO-TUPADŁY	28	ŚLAD OSADNICTWA; ŚLAD OSADNICTWA	EPOKA KAMIENIA; WCZESNA EPOKA ŻELAZA	2-41;49;	-
29.	WŁADYSŁAWOWO-TUPADŁY	29	ŚLAD OSADNICTWA	WCZESNE ŚREDNIOWIECZE/ŚREDNIOWIECZE	2-41;61;	-
30.	WŁADYSŁAWOWO-TUPADŁY	30	ŚLAD OSADNICTWA; ŚLAD OSADNICTWA	EPOKA KAMIENIA; ŚREDNIOWIECZE	2-41;70;	-
31.	WŁADYSŁAWOWO-TUPADŁY	31	CMENTARZYSKO	WCZESNA EPOKA ŻELAZA	b.d.	Brak na mapie
32.	WŁADYSŁAWOWO-TUPADŁY	32	CMENTARZYSKO GROBÓW SKRZYNKOWYCH	POMORSKA	b.d.	Brak na mapie
33.	WŁADYSŁAWOWO-TUPADŁY	33	CMENTARZYSKO GROBÓW SKRZYNKOWYCH	POMORSKA	b.d.	Brak na mapie
34.	WŁADYSŁAWOWO-TUPADŁY	34	CMENTARZYSKO GROBÓW SKRZYNKOWYCH	POMORSKA	b.d.	Brak na mapie
35.	WŁADYSŁAWOWO-TUPADŁY	35	ŚLAD OSADNICTWA	POMORSKA	b.d.	Brak na mapie
36.	WŁADYSŁAWOWO-TUPADŁY	36	OSADA?	POMORSKA	b.d.	Brak na mapie
37.	WŁADYSŁAWOWO-TUPADŁY	37	ZNALEZISKO LUŻNE	EPOKA KAMIENIA	b.d.	Brak na mapie
38.	WŁADYSŁAWOWO-TUPADŁY	38	OSADA?	POMORSKA	b.d.	Brak na mapie
39.	WŁADYSŁAWOWO-TUPADŁY	39	OSADA?	POMORSKA	b.d.	Brak na mapie
40.	WŁADYSŁAWOWO-TUPADŁY	40	OBOZOWISKO	MEZOLIT	b.d.	Brak na mapie
41.	WŁADYSŁAWOWO-TUPADŁY	41	CMENTARZYSKO?, OSADA?	POMORSKA, POMORSKA	b.d.	Brak na mapie

42.	WŁADYSŁAWOWO-TUPADŁY	42	CMENTARZYSKO GROBÓW SKRZYNKOWYCH	HALLSTATT D	b.d.	Brak na mapie
43.	WŁADYSŁAWOWO-CHŁAPOWO	1	ŚLAD OSADNICTWA; CMENTARZYSKO; CMENTARZYSKO	EPOKA KAMIENIA; HALLSTATT C; WCZESNA EPOKA ŻELAZA	2-41;178;	-
44.	WŁADYSŁAWOWO-CHŁAPOWO	2	ŚLAD OSADNICTWA; CMENTARZYSKO PŁASKIE	EPOKA KAMIENIA; EPOKA BRĄZU/WCZESNA EPOKA ŻELAZA	2-41;179;	-
45.	WŁADYSŁAWOWO-CHŁAPOWO	3	CMENTARZYSKO	WCZESNA EPOKA ŻELAZA	2-41;87;	-
46.	WŁADYSŁAWOWO-CHŁAPOWO	4	OBOZOWISKO; ŚLAD OSADNICTWA; ŚLAD OSADNICTWA; ŚLAD OSADNICTWA; OSADA	NEOLIT; WCZESNA EPOKA ŻELAZA; PÓZNE ŚREDNIOWIECZE; OKRES NOWOŻYTNY; HALLSTATT C-D	2-41;106;	-
47.	WŁADYSŁAWOWO-CHŁAPOWO	5	OBOZOWISKO; ŚLAD OSADNICTWA	NEOLIT; WCZESNA EPOKA ŻELAZA	2-41;107;	-
48.	WŁADYSŁAWOWO-CHŁAPOWO	6	OBOZOWISKO	NEOLIT	2-41;140;	-
49.	WŁADYSŁAWOWO-CHŁAPOWO	7	OBOZOWISKO	NEOLIT	2-41;139;	-
50.	WŁADYSŁAWOWO-CHŁAPOWO	8	OBOZOWISKO	NEOLIT	2-41;143;	-
51.	WŁADYSŁAWOWO-CHŁAPOWO	9	OSADA	NEOLIT	2-41;138;	-
52.	WŁADYSŁAWOWO-CHŁAPOWO	10	ŚLAD OSADNICTWA	NEOLIT	2-41;142;	-
53.	WŁADYSŁAWOWO-CHŁAPOWO	11	ŚLAD OSADNICTWA	NEOLIT	2-41;141;	-
54.	WŁADYSŁAWOWO-CHŁAPOWO	12	OBOZOWISKO	NEOLIT	2-41;146;	-
55.	WŁADYSŁAWOWO-CHŁAPOWO	13	ŚLAD OSADNICTWA; ŚLAD OSADNICTWA	NEOLIT; EPOKA BRĄZU	2-41;148;	-
56.	WŁADYSŁAWOWO-CHŁAPOWO	14	OBOZOWISKO	NEOLIT	2-41;150;	-
57.	WŁADYSŁAWOWO-CHŁAPOWO	15	OSADA; ŚLAD OSADNICTWA	NEOLIT; ŚREDNIOWIECZE	2-41;151;	-
58.	WŁADYSŁAWOWO-CHŁAPOWO	16	OSADA, ŚLAD OSADNICTWA	NEOLIT, EPOKA BRĄZU, ŚREDNIOWIECZE	2-41;167;	-
59.	WŁADYSŁAWOWO-CHŁAPOWO	17	OBOZOWISKO	NEOLIT	2-41;147;	-
60.	WŁADYSŁAWOWO-CHŁAPOWO	18	OSADA; ŚLAD OSADNICTWA	NEOLIT; ŚREDNIOWIECZE	2-41;101;	-
61.	WŁADYSŁAWOWO-CHŁAPOWO	19	ŚLAD OSADNICTWA; ŚLAD OSADNICTWA	NEOLIT; ŚREDNIOWIECZE	2-41;100;	-
62.	WŁADYSŁAWOWO-CHŁAPOWO	20	OSADA; ŚLAD OSADNICTWA	NEOLIT; ŚREDNIOWIECZE	2-41;102;	-
63.	WŁADYSŁAWOWO-CHŁAPOWO	21	ŚLAD OSADNICTWA	NEOLIT	2-41;103;	-
64.	WŁADYSŁAWOWO-CHŁAPOWO	22	OBOZOWISKO; ŚLAD OSADNICTWA	NEOLIT; ŚREDNIOWIECZE	2-41;104;	-
65.	WŁADYSŁAWOWO-CHŁAPOWO	23	OBOZOWISKO	NEOLIT	2-41;105;	-
66.	WŁADYSŁAWOWO-CHŁAPOWO	23	OBOZOWISKO	NEOLIT	2-41;105;	-
67.	WŁADYSŁAWOWO-CHŁAPOWO	23	OBOZOWISKO	NEOLIT	2-41;105;	-
68.	WŁADYSŁAWOWO-CHŁAPOWO	23	OBOZOWISKO	NEOLIT	2-41;105;	-
69.	WŁADYSŁAWOWO-CHŁAPOWO	24	OBOZOWISKO	EPOKA KAMIENIA	2-41;108;	-
70.	WŁADYSŁAWOWO-CHŁAPOWO	25	ŚLAD OSADNICTWA, ŚLAD OSADNICTWA	NEOLIT. EPOKA BRĄZU	2-41;110;	-
71.	WŁADYSŁAWOWO-CHŁAPOWO	26	ŚLAD OSADNICTWA	NEOLIT	2-41;109;	-
72.	WŁADYSŁAWOWO-CHŁAPOWO	28	OSADA; ŚLAD OSADNICTWA	NEOLIT; ŚREDNIOWIECZE	2-41;88;	-
73.	WŁADYSŁAWOWO-CHŁAPOWO	29	OSADA; ŚLAD OSADNICTWA; ŚLAD OSADNICTWA	NEOLIT; WCZESNA EPOKA ŻELAZA; ŚREDNIOWIECZE	2-41;89;	-
74.	WŁADYSŁAWOWO-CHŁAPOWO	30	OBOZOWISKO; ŚLAD OSADNICTWA; OSADA;	NEOLIT; WCZESNE ŚREDNIOWIECZE; WCZESNE ŚREDNIOWIECZE;	2-41;90;	-

			ŚLAD OSADNICTWA	ŚREDNIOWIECZE		
75.	WŁADYSŁAWOWO-CHŁAPOWO	31	ŚLAD OSADNICTWA	NEOLIT	2-41;91;	-
76.	WŁADYSŁAWOWO-CHŁAPOWO	32	CMENTARZYSKO	HALLSTATT C	2-41; 185	-
77.	WŁADYSŁAWOWO-CHŁAPOWO	33	OSADA OTWARTA	HALLSTATT C?	2-41; 154	-
78.	WŁADYSŁAWOWO-JASTRZĘBIA GÓRA	1	CMENTARZYSKO GROBÓW SKRZYNKOWYCH; ŚLAD OSADNICTWA; ZNALEZISKO LUŻNE	WCZESNA EPOKA ŻELAZA; WCZESNA EPOKA ŻELAZA; EPOKA NIEOKREŚLONA	b.d.	Brak na mapie
79.	WŁADYSŁAWOWO-JASTRZĘBIA GÓRA	2	CMENTARZYSKO?; CMENTARZYSKO?; ZNALEZISKO LUŻNE	HALLSTATT; WCZESNA EPOKA ŻELAZA; WCZESNA EPOKA ŻELAZA	b.d.	Brak na mapie
80.	WŁADYSŁAWOWO-JASTRZĘBIA GÓRA	3	CMENTARZYSKO	WCZESNA EPOKA ŻELAZA	b.d.	Brak na mapie
81.	WŁADYSŁAWOWO-JASTRZĘBIA GÓRA	4	OBOZOWISKO; ŚLAD OSADNICTWA; OSADA	MEZOLIT; NEOLIT; MEZOLIT	2-41; 43	-
82.	WŁADYSŁAWOWO-JASTRZĘBIA GÓRA	5	OBOZOWISKO; OSADA; CMENTARZYSKO; CMENTARZYSKO?; ZNALEZISKO LUŻNE	MEZOLIT; -; HALLSTATT D; EPOKA NIEOKREŚLONA; NEOLIT	2-41;42;	-
83.	WŁADYSŁAWOWO-JASTRZĘBIA GÓRA	6	ŚLAD OSADNICTWA	EPOKA KAMIENIA	1-41;2;	-
84.	WŁADYSŁAWOWO-JASTRZĘBIA GÓRA	7	ŚLAD OSADNICTWA	NEOLIT	1-41;3;	-
85.	WŁADYSŁAWOWO-JASTRZĘBIA GÓRA	8	OBOZOWISKO	MEZOLIT	1-41;1;	Brak na mapie
86.	WŁADYSŁAWOWO-JASTRZĘBIA GÓRA	9	ŚLAD OSADNICTWA	NEOLIT	1-41;4;	-
87.	WŁADYSŁAWOWO-JASTRZĘBIA GÓRA	10	ŚLAD OSADNICTWA	NEOLIT	2-41;86;	-
88.	WŁADYSŁAWOWO-OSTROWO	1	OBOZOWISKO	MEZOLIT	2-41;18;	-
89.	WŁADYSŁAWOWO-OSTROWO	2	OBOZOWISKO	MEZOLIT	2-41;181;	-
90.	WŁADYSŁAWOWO-OSTROWO	3	ŚLAD OSADNICTWA; ŚLAD OSADNICTWA	EPOKA KAMIENIA; ŚREDNIOWIECZE	2-41;17;	-
91.	WŁADYSŁAWOWO-OSTROWO	4	OBOZOWISKO	MEZOLIT	2-41;180;	-
92.	WŁADYSŁAWOWO-OSTROWO	5	OBOZOWISKO	MEZOLIT	2-41;44;	-
93.	WŁADYSŁAWOWO-OSTROWO	6	OBOZOWISKO; ŚLAD OSADNICTWA; ŚLADY OSADNICTWA	MEZOLIT; MEZOLIT; NEOLIT	2-40;7;	-
94.	WŁADYSŁAWOWO-OSTROWO	7	ŚLAD OSADNICTWA	EPOKA KAMIENIA	2-40;18;	-
95.	WŁADYSŁAWOWO-OSTROWO	8	OBOZOWISKO; ZNALEZISKO LUŻNE	MEZOLIT; MEZOLIT	2-40;2;	-
96.	WŁADYSŁAWOWO-OSTROWO	9	OSADA; ŚLAD OSADNICTWA; OSADA	NEOLIT; WCZESNA EPOKA ŻELAZA; WCZESNE ŚREDNIOWIECZE	2-40;25;	-
97.	WŁADYSŁAWOWO-OSTROWO	10	ŚLAD OSADNICTWA; OSADA; ZNALEZISKO LUŻNE; OSADA?	ŚREDNIOWIECZE; ŚREDNIOWIECZE; MEZOLIT / NEOLIT; MEZOLIT	2-40;9;	-
98.	WŁADYSŁAWOWO-OSTROWO	11	OBOZOWISKO; OBOZOWISKO; ŚLAD OSADNICTWA; OSADA	MEZOLIT; NEOLIT; ŚREDNIOWIECZE; WCZESNE ŚREDNIOWIECZE	2-40;8;	-
99.	WŁADYSŁAWOWO-OSTROWO	12	OBOZOWISKO?; OSADA; ŚLAD OSADNICTWA; OSADA	MEZOLIT; NEOLIT; WCZESNE ŚREDNIOWIECZE; ŚREDNIOWIECZE	2-40;11;	-
100.	WŁADYSŁAWOWO-OSTROWO	13	OBOZOWISKO; OSADA; ŚLAD OSADNICTWA; OSADA?; OSADA; OSADA; OSADA; OSADA; OSADA	MEZOLIT; NEOLIT; EPOKA BRĄZU; WCZESNA EPOKA ŻELAZA; OKRES WPŁYWÓW RZYMSKICH; WCZESNE ŚREDNIOWIECZE; ŚREDNIOWIECZE; -; WCZESNA EPOKA ŻELAZA	2-40;13;	-

101.	WŁADYSŁAWOWO-OSTROWO	14	OBOZOWISKO; OBOZOWISKO; OSADA; OSADA; ŚLAD OSADNICTWA; OSADA	MEZOLIT; NEOLIT; MEZOLIT; NEOLIT; ŚREDNIOWIECZE; EPOKA NIEOKREŚLONA	2-40;23;	-
102.	WŁADYSŁAWOWO-OSTROWO	15	ŚLAD OSADNICTWA; OSADA	MEZOLIT; ŚREDNIOWIECZE	2-40;12;	Brak na mapie
103.	WŁADYSŁAWOWO-OSTROWO	16	ŚLAD OSADNICTWA; OSADA	EPOKA KAMIENIA; ŚREDNIOWIECZE	2-40;5;	Brak na mapie
104.	WŁADYSŁAWOWO-OSTROWO	17	ŚLAD OSADNICTWA; OSADA	EPOKA KAMIENIA; WCZESNE ŚREDNIOWIECZE	2-40;10;	-
105.	WŁADYSŁAWOWO-OSTROWO	18	ŚLAD OSADNICTWA	WCZESNE ŚREDNIOWIECZE	2-40;15;	-
106.	WŁADYSŁAWOWO-OSTROWO	19	OBOZOWISKO	MEZOLIT	2-40;4;	-
107.	WŁADYSŁAWOWO-OSTROWO	20	ŚLAD OSADNICTWA; ŚLAD OSADNICTWA; ŚLAD OSADNICTWA	EPOKA KAMIENIA; EPOKA BRĄZU; ŚREDNIOWIECZE	2-40;16;	-
108.	WŁADYSŁAWOWO-OSTROWO	21	ŚLAD OSADNICTWA; OSADA?	EPOKA KAMIENIA; ŚREDNIOWIECZE	2-40;26;	-
109.	WŁADYSŁAWOWO-OSTROWO	22	ŚLAD OSADNICTWA	EPOKA KAMIENIA	2-40;22;	-
110.	WŁADYSŁAWOWO-OSTROWO	23	OSADA; OSADA	WCZESNE ŚREDNIOWIECZE; ŚREDNIOWIECZE	2-40;6;	-
111.	WŁADYSŁAWOWO-OSTROWO	23	OSADA; OSADA	WCZESNE ŚREDNIOWIECZE; ŚREDNIOWIECZE	2-40;6;	-
112.	WŁADYSŁAWOWO-OSTROWO	23	OSADA; OSADA	WCZESNE ŚREDNIOWIECZE; ŚREDNIOWIECZE	2-40;6;	-
113.	WŁADYSŁAWOWO-OSTROWO	23	OSADA; OSADA	WCZESNE ŚREDNIOWIECZE; ŚREDNIOWIECZE	2-40;6;	-
114.	WŁADYSŁAWOWO-OSTROWO	24	ŚLAD OSADNICTWA	EPOKA KAMIENIA	;2-41;19;	-
115.	WŁADYSŁAWOWO-OSTROWO	25	ŚLAD OSADNICTWA; ŚLAD OSADNICTWA; ŚLAD OSADNICTWA	EPOKA KAMIENIA; WCZESNE ŚREDNIOWIECZE; ŚREDNIOWIECZE	2-40;20;	-
116.	WŁADYSŁAWOWO-OSTROWO	26	ŚLAD OSADNICTWA; ŚLAD OSADNICTWA	EPOKA KAMIENIA; ŚREDNIOWIECZE	2-40;3;	-
117.	WŁADYSŁAWOWO-OSTROWO	27	ŚLAD OSADNICTWA	EPOKA KAMIENIA	2-40;24;	-
118.	WŁADYSŁAWOWO-OSTROWO	28	ŚLAD OSADNICTWA	EPOKA KAMIENIA	2-40;21;	-
119.	WŁADYSŁAWOWO-OSTROWO	29	ŚLAD OSADNICTWA	ŚREDNIOWIECZE	2-40;1;	-
120.	WŁADYSŁAWOWO-OSTROWO	29	ŚLAD OSADNICTWA	ŚREDNIOWIECZE	2-40;1;	-
121.	WŁADYSŁAWOWO-OSTROWO	30	ZNALEZISKO LUŻNE	EPOKA KAMIENIA	b.d.	Brak na mapie
122.	WŁADYSŁAWOWO-OSTROWO	31	OBOZOWISKO; OBOZOWISKO	MEZOLIT; NEOLIT	b.d.	Brak na mapie
123.	WŁADYSŁAWOWO-OSTROWO	32	CMENTARZYSKO GROBÓW SKRZYNKOWYCH	HALLSTATT	b.d.	Brak na mapie
124.	WŁADYSŁAWOWO	1	CMENTARZYSKO	WCZESNA EPOKA ŻELAZA	2-42;15;	-
125.	WŁADYSŁAWOWO	2	CMENTARZYSKO GROBÓW SKRZYNKOWYCH	HALLSTATT D		-
126.	WŁADYSŁAWOWO	3	OSADA; CMENTARZYSKO; ŚLAD OSADNICTWA; OSADA; OSADA; PUNKT OSADNICZY; PUNKT OSADNICZY	NEOLIT; WCZESNA EPOKA ŻELAZA; WCZESNE ŚREDNIOWIECZE; WCZESNA EPOKA ŻELAZA; OKRES WPLYWÓW RZYMSKICH; WCZESNA EPOKA ŻELAZA; WCZESNE ŚREDNIOWIECZE	2-42;1;	-
127.	WŁADYSŁAWOWO	4	OSADA; OSADA; OSADA; OSADA; OSADA; PUNKT OSADNICZY; OSADA?; PUNKT OSADNICZY	NEOLIT; WCZESNA EPOKA ŻELAZA; WCZESNE ŚREDNIOWIECZE; ŚREDNIOWIECZE; OKRES WPLYWÓW RZYMSKICH; EPOKA NIEOKREŚLONA; EPOKA NIEOKREŚLONA; WCZESNA EPOKA ŻELAZA	3-42;1;	-
128.	WŁADYSŁAWOWO	5	SKARB	IV-V OKRES EPOKI BRĄZU	3-42;36;	-
129.	WŁADYSŁAWOWO	6	CMENTARZYSKO	WCZESNA EPOKA ŻELAZA	2-42;3;	-
130.	WŁADYSŁAWOWO	7	CMENTARZYSKO GROBÓW	WCZESNY I ŚRODKOWY OKRES LATEŃSKI		-



			SKRZYNKOWYCH			
131.	WŁADYSŁAWOWO (karta Swarzewo)	8	OBOZOWISKO; ŚLAD OSADNICTWA	NEOLIT; WCZESNA EPOKA ŻELAZA	02-42; 5	-
132.	WŁADYSŁAWOWO	9	OSADA; ŚLAD OSADNICTWA	NEOLIT; WCZESNA EPOKA ŻELAZA	2-42;4;	-
133.	WŁADYSŁAWOWO	10	ŚLAD OSADNICTWA; ŚLAD OSADNICTWA; ŚLAD OSADNICTWA	NEOLIT; EPOKA BRĄZU; ŚREDNIOWIECZE	2-42;2;	-
134.	WŁADYSŁAWOWO	11	OBOZOWISKO; ŚLAD OSADNICTWA	NEOLIT; ŚREDNIOWIECZE	2-42;7;	-
135.	WŁADYSŁAWOWO	12	OSADA	NEOLIT	3-42;8;	-
136.	WŁADYSŁAWOWO	13	ŚLAD OSADNICTWA	ŚREDNIOWIECZE	2-42;6;	-
137.	WŁADYSŁAWOWO	13	ŚLAD OSADNICTWA	ŚREDNIOWIECZE	2-42;6;	-
138.	WŁADYSŁAWOWO	14	OBOZOWISKO	NEOLIT	2-42;8;	-
139.	WŁADYSŁAWOWO	15	ŚLAD OSADNICTWA	ŚREDNIOWIECZE	3-42;12;	-
140.	WŁADYSŁAWOWO	16	OSADA; ŚLAD OSADNICTWA	NEOLIT; ŚREDNIOWIECZE	3-42;27;	-
141.	WŁADYSŁAWOWO	17	ŚLAD OSADNICTWA	EPOKA KAMIENIA	3-42;28;	-
142.	WŁADYSŁAWOWO	18	ŚLAD OSADNICTWA	NEOLIT	2-41;149;	-
143.	WŁADYSŁAWOWO	19	ŚLAD OSADNICTWA; OSADA; CMENTARZYSKO	EPOKA KAMIENIA; -; WCZESNE ŚREDNIOWIECZE?	2-42;9;	-
144.	WŁADYSŁAWOWO	19	ŚLAD OSADNICTWA; OSADA; CMENTARZYSKO	EPOKA KAMIENIA; -; WCZESNE ŚREDNIOWIECZE?	2-42;9;	-
145.	WŁADYSŁAWOWO	19	ŚLAD OSADNICTWA; OSADA; CMENTARZYSKO	EPOKA KAMIENIA; -; WCZESNE ŚREDNIOWIECZE?	2-42;9;	-
146.	WŁADYSŁAWOWO	19	ŚLAD OSADNICTWA; OSADA; CMENTARZYSKO	EPOKA KAMIENIA; -; WCZESNE ŚREDNIOWIECZE?	2-42;9;	-
147.	WŁADYSŁAWOWO	20	OBOZOWISKO; ŚLAD OSADNICTWA	NEOLIT; WCZESNA EPOKA ŻELAZA	2-41;144;	-
148.	WŁADYSŁAWOWO	21	CMENTARZYSKO	EPOKA BRĄZU	b.d.	Brak na mapie
149.	WŁADYSŁAWOWO	22	ZNALEZISKO LUŻNE; CMENTARZYSKO GROBÓW SKRZYNKOWYCH	HALLSTATT C; WCZESNA EPOKA ŻELAZA	b.d.	Brak na mapie
150.	WŁADYSŁAWOWO	23	CMENTARZYSKO GROBÓW SKRZYNKOWYCH	WCZESNA EPOKA ŻELAZA	b.d.	Brak na mapie
151.	WŁADYSŁAWOWO	24	ZNALEZISKO LUŻNE	WCZESNE ŚREDNIOWIECZE	b.d.	Brak na mapie
152.	WŁADYSŁAWOWO	25	ZNALEZISKO LUŻNE	MEZOLIT	b.d.	Brak na mapie
153.	WŁADYSŁAWOWO	26	ZNALEZISKO LUŻNE	EPOKA KAMIENIA	b.d.	Brak na mapie
154.	WŁADYSŁAWOWO	27	SKARB	OKRES WPŁYWÓW RZYMSKICH	b.d.	Brak na mapie
155.	WŁADYSŁAWOWO	28	OSADA	EPOKA KAMIENIA	b.d.	Brak na mapie
156.	WŁADYSŁAWOWO	29	ŚLAD OSADNICTWA	EPOKA NIEOKREŚLONA	b.d.	Brak na mapie
157.	WŁADYSŁAWOWO	30	ZNALEZISKO LUŻNE; ZNALEZISKO LUŻNE	OKRES PÓŻNOLATENSKI; OKRES WPŁYWÓW RZYMSKICH	b.d.	Brak na mapie
158.	WŁADYSŁAWOWO	31	CMENTARZYSKO	HALLSTATT C	b.d.	Brak na mapie
159.	WŁADYSŁAWOWO	32	OSADA?	WCZESNE ŚREDNIOWIECZE	b.d.	Brak na mapie
160.	WŁADYSŁAWOWO	33	ŚLAD OSADNICTWA; ŚLAD OSADNICTWA	EPOKA KAMIENIA; WCZESNA EPOKA ŻELAZA	b.d.	Brak na mapie
161.	SWARZEWO, obecnie Władysławowo	3	OSADA; OSADA	NEOLIT; ŚREDNIOWIECZE	2-42;10;	-
162.	KARWIA	1	-	-	01-40; 1	-
163.	KARWIA	2	-	-	01-40; 2	-
164.	KARWIA	3	-	-	01-40; 3	-
165.	KARWIA	4	-	-	01-40; 3	-
166.	KARWIA	5	-	-	01-40; 3	-
167.	WŁADYSŁAWOWO (karta Swarzewo)	20	ŚLAD OSADNICTWA	EPOKA KAMIENIA, WCZESNE ŚREDNIOWIECZE	02-42; 12	-
168.	CHAŁUPY	1	PUNKT OSADNICZY	OKRES PÓŻNEGO ŚREDNIOWIECZA	02-42;	-
169.	WŁADYSŁAWOWO	12	OSADA,	NEOLIT,	02-42; 11	-

	(karta Swarzewo)		ŚLAD OSADNICTWA	ŚERDNIOWIECZE		
170.	WŁADYSŁAWOWO (karta Swarzewo)	21	ŚLAD OSADNICTWA	EPOKA KAMIENIA	02-42; 14	-
171.	WŁADYSŁAWOWO (Swarzewo)	4	-	-	03-42; 2	-
172.	WŁADYSŁAWOWO (karta Swarzewo)	22	ŚLAD OSADNICTWA	NEOLIT, WCZESNA EPOKA ŻELAZA	02-42;13	-
173.	WŁADYSŁAWOWO (Swarzewo)	5	-	-	03-42; 3	-
174.	WŁADYSŁAWOWO (Swarzewo)	6	-	--	03-42; 4	-
175.	WŁADYSŁAWOWO (Swarzewo)	7	-	-	03-42; 5	-
176.	WŁADYSŁAWOWO (Swarzewo)	8	-	-	03-42; 6	-
177.	WŁADYSŁAWOWO (Swarzewo)	11	-	-	03-42; 10	-
178.	WŁADYSŁAWOWO (Swarzewo)	43	-	-	03-42; 11	-
179.	WŁADYSŁAWOWO (Swarzewo)	9	-	-	03-42; 7	-
180.	CHŁAPOWO	15	-	-	02-41; 154	-
181.	CHŁAPOWO	18	-	-	02-41; 153	-
182.	CHŁAPOWO	14	-	-	02-41; 152	-
183.	CHŁAPOWO	13	-	-	02-41; 145	-

Wpisanych do rejestru zabytków archeologicznych województwa pomorskiego jest 7 stanowisk archeologicznych: 3 z nich znajdują się w Ostrowie i 4- we Władysławowie.

Tab. 5. Wykaz stanowisk archeologicznych wpisanych do rejestru zabytków archeologicznych województwa pomorskiego- stan na 15.02.2018 r.

Lp.	Pozycja w rejestrze zabytków archeologicznych	Data wpisu do rejestru zabytków/ Dawny numer w rejestrze zabytków archeologicznych	Nazwa obiektu	miejsowość	adres
1.	C-464	1983-07-06 380/Archeol.	Wielokulturowy kompleks osadniczy we wsi Ostrowo (stanowisko 13)	OSTROWO	Ostrowo, ok. 675m na zach. od centrum wsi; dz.ewid.: 61, 62, 63, 65/4, 64
2.	C-465	1983-07-06 381/Archeol.	Wielokulturowy kompleks osadniczy we wsi Ostrowo (stanowisko 14)	OSTROWO	Ostrowo, ok. 950m na zach. od centrum wsi; dz.ewid.: 43, 44, 48
3.	C-466	1983-07-06 382/Archeol.	Wielokulturowy kompleks osadniczy we wsi Ostrowo (stanowisko 12)	OSTROWO	Ostrowo, dz.ewid.: 65/1, 65/3, 68
4.	C-479	1984-11-12 395/Archeol.	Osada nr 39 w Swarzewie w kompleksie osad na krawędzi Kępy Swarzewskiej	SWARZEWO /WŁADYSŁAWOWO	na pn. od wsi Swarzewo i na wsch. od drogi Swarzewo-Władysławowo; dz. ewid. 644/1
5.	C-482	1984-12-18 398/Archeol.	Stanowisko nr 4 we Władysławowie w kompleksie osad na krawędzi Kępy Swarzewskiej	WŁADYSŁAWOWO	na wsch od drogi Puck-Władysławowo; dz.ewid.: 559, 560, 561, 562, 564/1, 564/2, 565, 566, 567, 570, 571, 572, 574, 575, 576, 577/1, 578
6.	C-491	1985-04-24 407/Archeol.	Cmentarzysko płaskie kultury pomorskiej we Władysławowie w kompleksie osadniczym krawędzi Kępy Swarzewskiej	WŁADYSŁAWOWO	Władysławowo, na pd od Domu Rybaka, na zach. od ul. Abrahama, na pn. od ul. Szkutników; dz.ewid.: 325
7.	C-515	1987-10-26 430/Archeol.	Cmentarzysko płaskie w Swarzewie (stanowisko 22) w kompleksie osadniczym krawędzi Kępy Swarzewskiej	SWARZEWO /WŁADYSŁAWOWO	Swarzewo, na pd. od drogi Chłapowo- Poczernino, ok. 450 m na pn-wsch. od pkt. wys. 54,0 n.p.m.: dz.ewid.: 432, 433, 434, 435, 436, 437, 438, 439 <sup>103</sup>

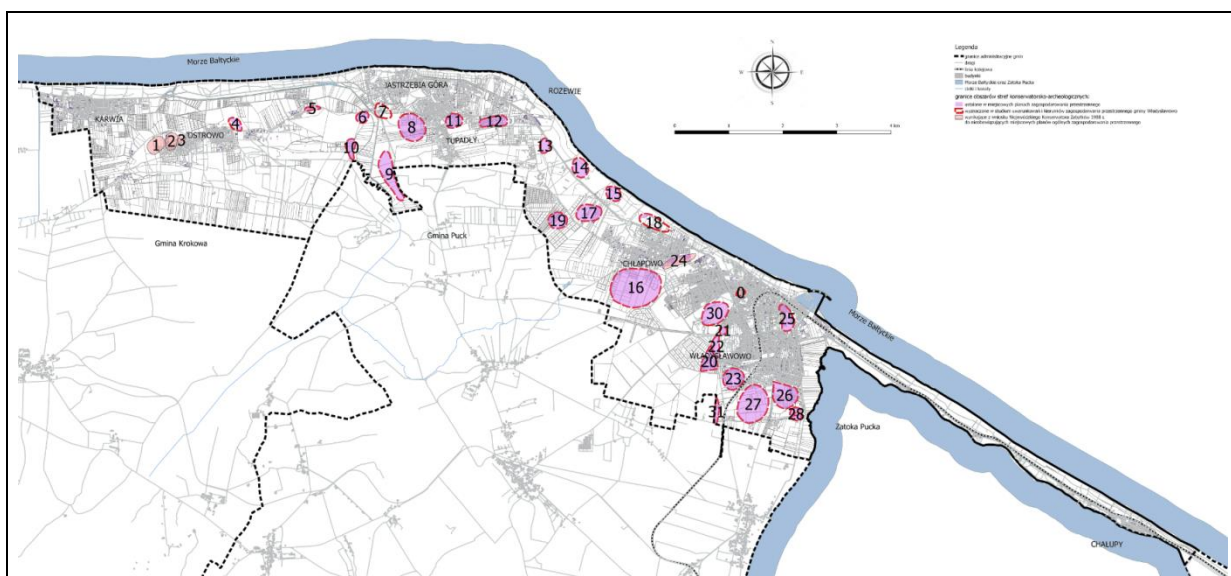
<sup>103</sup> Źródło: Gminny Program opieki nad zabytkami w Gminie Władysławowo na lata 2018-2021

### 1.4.2. Strefy ochrony konserwatorsko - archeologicznej

W granicach administracyjnych gminy Władysławowo, znajdują się objęte prawną formą ochrony zabytków archeologicznych jako ustalenia ochrony w miejscowych planach zagospodarowania przestrzennego na podstawie art. 7 pkt. 4 ustawy o ochronie zabytków i opiece nad zabytkami, tereny obszary na których zlokalizowane są zabytki archeologiczne. W miejscowych planach zagospodarowania przestrzennego dla fragmentów obszaru gminy Władysławowo zostało wyznaczonych 27 stref ochrony konserwatorsko - archeologicznej (na podstawie art. 19 Ustawy o ochronie zabytków i opiece nad zabytkami).

Ponadto w obowiązującym Studium uwarunkowań i kierunków zagospodarowania przestrzennego dla 31 fragmentów gminy wyznaczone zostały strefy ochrony konserwatorsko - archeologicznej.



W materiałach otrzymanych przez Biuro Urbanistyczne PPP sp. z o.o. od Urzędu Miejskiego we Władysławowie na potrzeby przygotowania *Opracowania ekofizjograficznego podstawowego dla gminy Władysławowo* znalazły się informacje Wojewódzkiego Konserwatora Zabytków w Gdańsku dotyczące stref ochrony archeologicznej na obszarze gminy Władysławowo. Są to *Wnioski konserwatorskie do miejscowego planu ogólnego zagospodarowania przestrzennego miasta Władysławowa* z 1988 r. Te archiwalne dane sprzed niemal 30 lat zostały uwzględnione i doprecyzowane w nieobowiązujących już miejscowych planach zagospodarowania przestrzennego dla poszczególnych miejscowości w gminie Władysławowo (plany te zostały sporządzone na początku lat 90-tych). Wśród wskazanych wówczas przez Wojewódzkiego Konserwatora Zabytków nie znalazła się strefa ochrony konserwatorsko - archeologicznej nr 0, a została ona wskazana w obowiązującym Studium uwarunkowań i kierunków zagospodarowania przestrzennego.




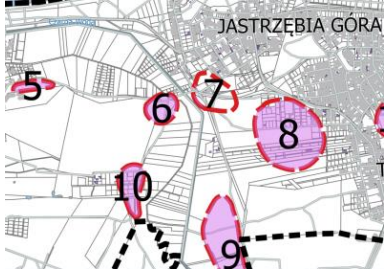
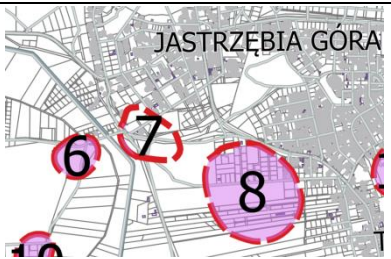
Legenda	
■ ■	granice administracyjne gmin
—	drogi
—○—	linia kolejowa
■	budynki
■	Morze Bałtyckie oraz Zatoka Pucka
—	cieki i kanały
granice obszarów stref konserwatorsko-archeologicznych:	
■	ustalone w miejscowych planach zagospodarowania przestrzennego
■	wyznaczone w studium uwarunkowań i kierunków zagospodarowania przestrzennego gminy Władysławowo
■	wynikające z wniosku Wojewódzkiego Konserwatora Zabytków 1988 r. do nieobowiązujących miejscowych planów ogólnych zagospodarowania przestrzennego

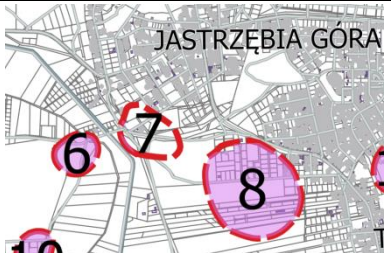
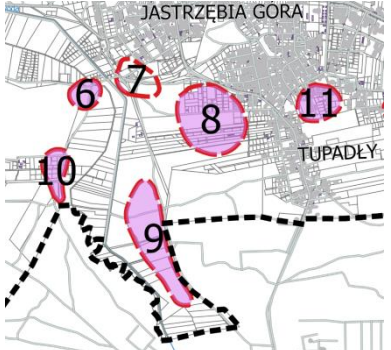
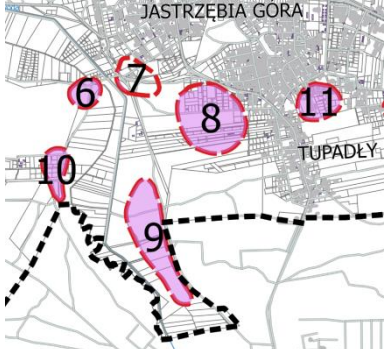
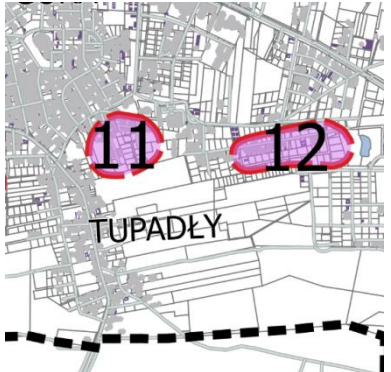
**Rys. 8. Schemat stref ochrony konserwatorsko - archeologicznych dla Gminy Władysławowo**

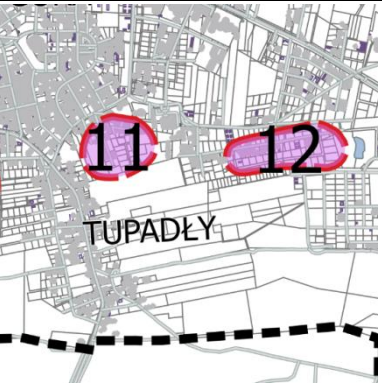
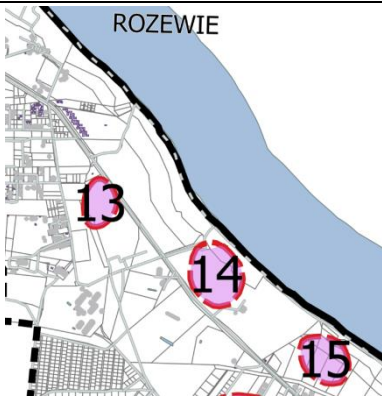
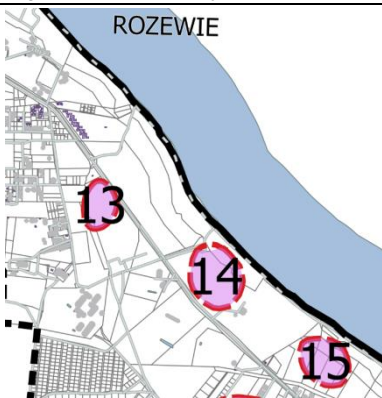
**Tab. 5. Wykaz stref ochrony konserwatorsko-archeologicznych**

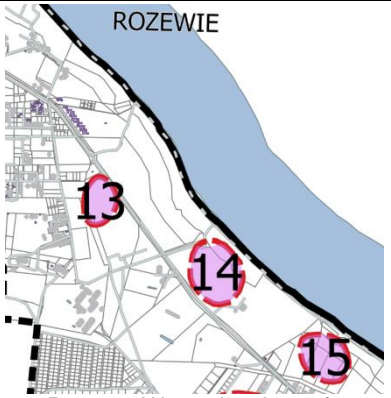
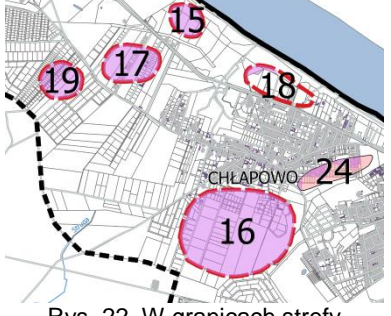
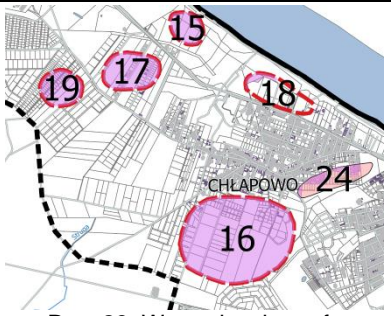
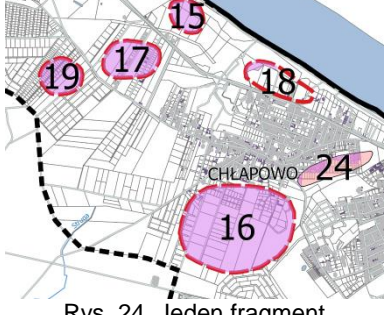
Lp.	Nr strefy konserwatorsko - archeologicznej	Miejscowość	Strefa wyznaczona w MPZP (ustanowiona w MPZP, prawna forma ochrony dla zabytków archeologicznych)	Strefa wyznaczona w Studium UiKZP gminy Władysławowo	Strefa ujęta we wniosku WKZ z 1988 r. (poza wyznaczone mi w MPZP i w SUiKZP)	Krótki opis zagospodarowania obszaru strefy
1.	0	Władysławowo - Hallerowo	-	+	-	 <p>Rys. 9. Brak jest dla tego obszaru planu miejscowego. Granicami tej strefy objęto fragment dzielnicy Władysławowo - Hallerowo: otoczenie kościoła pw. Wniebowzięcia NMP, skweru „Aleja Gwiazd Sportu” oraz zabudowy mieszkaniowo - usługowej z pensjonatami w rejonie ul. Merkleina.</p>
2.	1	Ostrowo	-	-	+	 <p>Rys.10. Brak jest dla tego obszaru planu miejscowego. Jest to obszar położony na północny zachód od zabudowy wsi Ostrowo, gdzie znajdują się pola uprawne, nieużytki oraz wkracza nowe zagospodarowanie z domkami na wynajem - usługi turystyczne.</p>
3.	2	Ostrowo	-	-	+	
4.	3	Ostrowo	-	-	+	



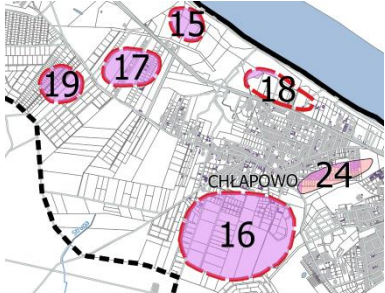
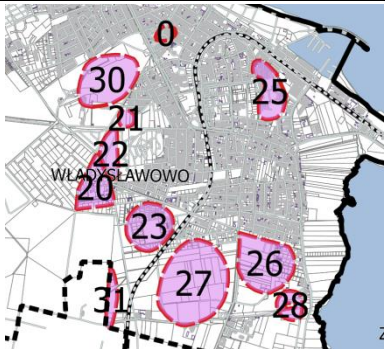
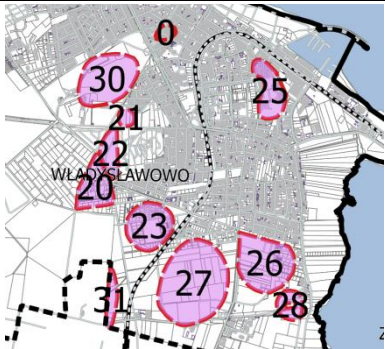
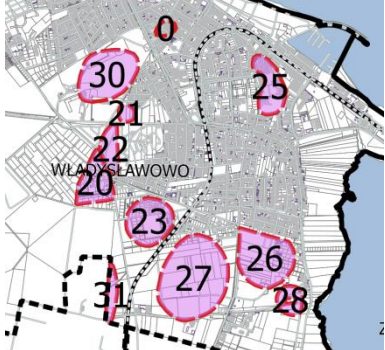
5.	4	Ostrowo	1 fragment w MPZP.	+	+	 <p><b>OSTROWO</b></p> <p>Rys.11. Jeden fragment w MPZP; dla części brak jest planu miejscowego.</p> <p>Jest to obszar położony w części północno - wschodniej zabudowy Ostrowa i obejmuje przede wszystkim tereny łąk w dolinie Czarnej Wody (Czarnej Wdy) oraz kilka działek z zabudową pensjonatów - jako rozwijającej się nowej zabudowy przy ul. Zabytkowej i ul. Obozowej</p>
6.	5	Ostrowo	+	+	+	 <p>Rys. 12. W granicach strefy nr 5 znajduje się teren lasu we wsi Ostrowo Pustki.</p> <p>W granicach strefy nr 6 znajduje się teren lasu, łąki w dolinie Czarnej Wody (Czarnej Wdy).</p>
7.	6	Ostrowo	+	+	+	
8.	7	Jastrzębia Góra	2 fragmenty w dwóch MPZP	+	+	 <p><b>JASTRZĘBIA GÓRA</b></p> <p>Rys. 13. Dwa fragmenty, w dwóch MPZP; dla pozostałej części tego rejonu Jastrzębiej Góry brak jest planu miejscowego.</p> <p>W granicach strefy znajdują się tereny z zabudową pensjonatów, mieszkaniową oraz nieużytków z zadrzewieniami przy ul. Zbożowej i Żarnowcowej.</p>

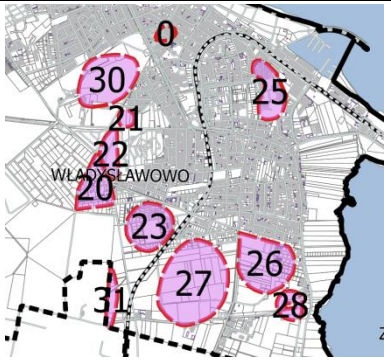
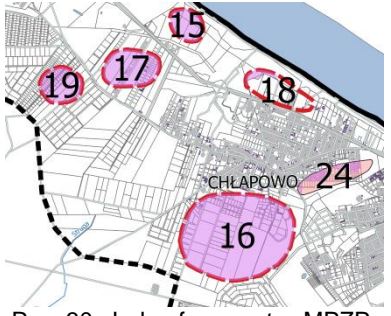
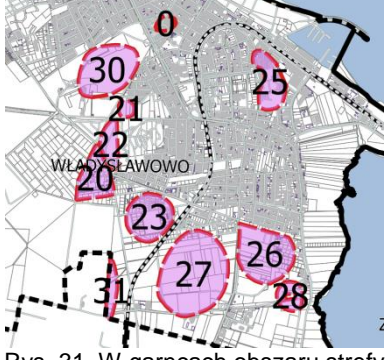
9.	8	Tupadły	1 fragment w MPZP	+	+	 <p>Rys.14. Jeden fragment w MPZP, dla niewielkiego fragmentu brak jest planu miejscowego. W granicach strefy znajdują się tereny z zabudową usług turystycznych - pensjonatów, zespołów domków na wynajem w rejonie ul. Zbożowej.</p>
10.	9	Tupadły	+	+	+	 <p>Rys.15. W granicach strefy znajdują się lasy, nieużytki oraz łąki w dolinie Czarnej Wody (Czarnej Wdy).</p>
11.	10	Ostrowo	+	+	+	 <p>Rys.16. W granicach strefy znajdują się lasy, łąki, nieużytki.</p>
12.	11	Tupadły	+	+	+	 <p>Rys. 17. W granicach strefy znajduje się teren ujęcia wody, zabudowa z obiektami hotelarskimi - usługi turystyczne, mieszkaniowo - usługowa (z pokojami na wynajem).</p>

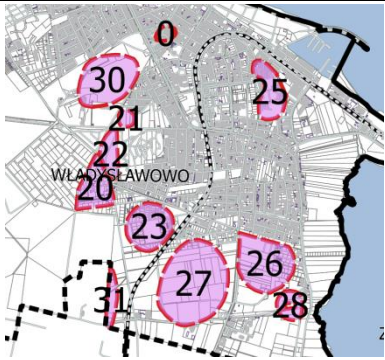
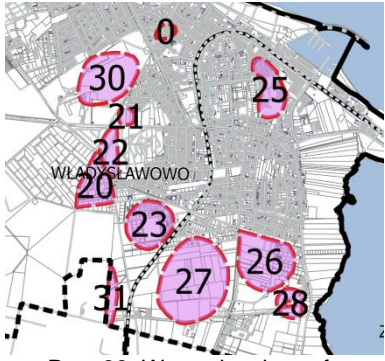
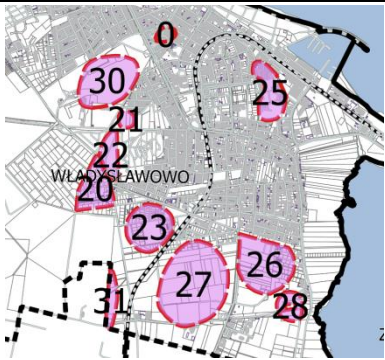
13.	12	Tupadły	+	+	+	 <p>Rys. 18. W granicach strefy znajduje się zabudowa z obiektami hotelarskimi - usługi turystyczne, mieszkaniowo - usługowa (z pokojami na wynajem).</p>
14.	13	Rozewie	+	+	+	 <p>Rys. 19. W granicach strefy znajduje się zespół Rodzinych ogrodów dziadkowych w Rozewiu.</p>
15.	14	Chłapowo	1 fragment w MPZP,	+	+	 <p>Rys. 20. Jeden fragment w MPZP, dla 1 fragmentu obszaru - w obowiązującym MPZP nie ma wyznaczonej strefy ochrony konserwatorsko-archeologicznej, zaś dla niewielkiego fragmentu brak jest planu miejscowego. W granicach strefy znajduje się część wybrzeża - klifu oraz tereny wojskowe - o statusie terenów zamkniętych.</p>

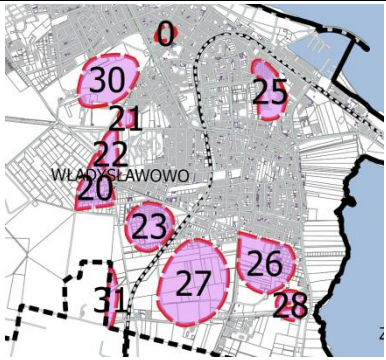
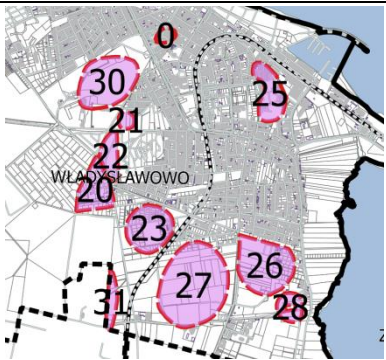
16.	15	Chłapowo	+	+	+	 <p>Rys. 21. W granicach strefy znajdują się tereny wojskowe - o statusie terenów zamkniętych.</p>
17.	16	Chłapowo	+	+	+	 <p>Rys. 22. W granicach strefy znajdują się tereny upraw rolnych - obecnie nieużytki i rozwijająca się zabudowa z obiektami hotelarskimi - usługi turystyczne na południe od terenu zabudowy wsi Chłapowo.</p>
18.	17	Chłapowo	+	+	+	 <p>Rys. 23. W granicach strefy znajdują się tereny nieużytków oraz zespoły zabudowy z obiektami hotelarskim oraz zabudowy mieszkaniowej z pokojami na wynajem przy ul. Jeżynowej oraz ul. Głogowej.</p>
19.	18	Chłapowo	1 fragment w MPZP.	+	+	 <p>Rys. 24. Jeden fragment w granicach MPZP; dla fragmentu strefy nie obowiązuje MPZP. W granicach strefy położony jest</p>



						fragment jaru - Wąwozu Rudnik (zielen naturalna - zadrzewione i zakrzewione nieużytki), w części teren zagospodarowany na cele usług turystycznych.
20.	19	Chłapowo	+	+	+	 <p>Rys. 25. W garncach strefy znajdują się tereny lasów oraz gruntów rolnych - nieużytki.</p>
21.	20	Władysławowo-Dzielnica Żwirowa	+	+	+	 <p>Rys. 26. W granicach strefy znajdują się obecnie tereny z zabudową obiektów hotelarskich – usługi turystyczne.</p>
22.	21	Władysławowo-Dzielnica Żwirowa	+	+	+	 <p>Rys. 27. W granicach strefy znajdują się tereny rolnicze - nieużytki.</p>
23.	22	Władysławowo-Dzielnica Żwirowa	+	+	+	 <p>Rys. 28. W granicach strefy znajduje się parking oraz usługi turystyczne- hotele i pensjonaty.</p>

24.	23	Władysławowo-Dzielnica Żwirowa	+	+	+	 <p>Rys. 29. W granicach strefy znajduje się zabudowa usług turystycznych - hotele i pensjonaty, zabudowa mieszkaniowa z pokojami na wynajem. W części tereny pozostają w użytkowaniu rolniczym.</p>
25.	24	Chłapowo	1 fragment w MPZP	-	+	 <p>Rys. 30. Jeden fragment w MPZP, dla pozostałego fragmentu w obowiązującym MPZP brak jest wyznaczonej strefy ochrony konserwatorsko - archeologicznej. W granicach strefy znajdują się tereny z zabudowa mieszkaniowo - pensjonatową oraz z obiektami hotelarskimi - usługi turystyczne. Część obszaru to jar pomiędzy Chłapowem a dzielnica Władysławowa - Cetniewem.</p>
26.	25	Władysławowo-Śródmieście	+	+	+	 <p>Rys. 31. W garncach obszaru strefy znajdują się: teren wesołego miasteczka, zabudowa mieszkaniowa oraz zespoły garaży, tereny sportowo - rekreacyjne z letnią estradą za Urzędem Miejskim oraz tereny produkcyjno - usługowe przy ul. Portowej.</p>

27.	26	Władysławowo-Szotland	+	+	+	 <p>Rys. 32. W granicach strefy znajdują się tereny użytkowane jako grunty rolne - częściowo jako nieużytki oraz zagospodarowane z obiektami hotelarskimi - usługi turystyczne (kempingi) lub mieszkaniowo - usługową (pensjonatową oraz z pokojami na wynajem)</p>
28.	27	Władysławowo-Szotland	+	+	+	 <p>Rys. 33. W granicach strefy znajdują się tereny rolnicze, w tym stanowiące nieużytki, Główny Punkt Zasilania miasta, zabudowa mieszkaniowo - usługowa - oraz z obiektami hotelarskimi.</p>
29.	28	Władysławowo-Szotland	1 fragment w MPZP	+	+	 <p>Rys. 34. Jeden fragment w MPZP, zaś dla fragmentu nie obowiązuje MPZP. W granicach strefy znajdują się lasy, tereny rolnicze, zabudowa mieszkaniowo - usługowa - obiekty hotelarskie oraz tereny lokalizacji urządzeń radarowych - wojskowych.</p>

30.	30	Władysławowo-Cetniewo	1 fragment w MPZP+	+	+	 <p>Rys. 35. Dla fragmentu obowiązuje MPZP, dla części brak planu miejscowego.</p> <p>W granicach obszaru znajdują się tereny przygotowane do nowych inwestycji (po wyburzeniach starych obiektów), zespół ogrodów działkowych, kompleks usług turystycznych - obiekt hotelarskie, teren parku miejskiego oraz cmentarza komunalnego.</p>
31.	31	Władysławowo-Dzielnica Żwirowa	+	+	+	 <p>Rys. 36. Obejmuje fragment strefy w gminie Władysławowo (pozostała część - w gminie Puck) na jej obszarze znajdują się tereny rolnicze.</p>



**1.5. Obiekty, zespoły, założenia, układy urbanistyczne i ruralistyczne cenne pod względem architektonicznym i historycznym- nieujęte w ewidencji, ale wskazane do objęcia ochroną konserwatorską**



W „Gminnym programie opieki nad zabytkami na lata 2014-2017 dla miasta Władysławowo” wskazano, że: „Na terenie gminy Władysławowo wyznaczono 12 obszarów wartościowej zabudowy dawnych wsi rybackich z których Wielka Wieś, Cetniewo, Poczernino, kwalifikuje się do bezwzględного zachowania i konserwacji układu.” W tym dokumencie, niestety brak jest dokładniejszych danych, jakich wsi i ich części to dotyczy.


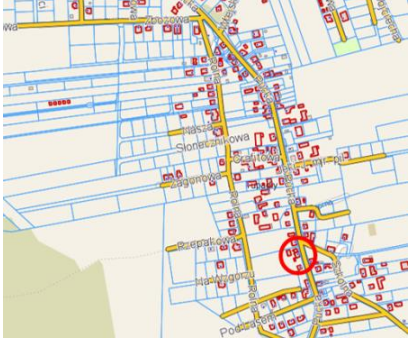



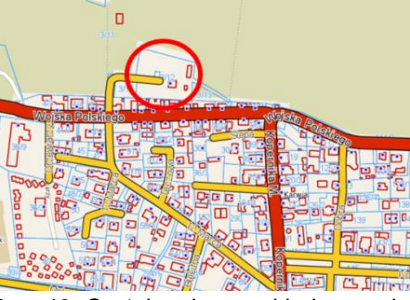
Z powyżej wskazanych obszarów, jedynie dla dwóch obszarów w dwóch miejscowościach: Wielkiej Wsi - obecnie Władysławowa oraz Karwi - w miejscowych planach zagospodarowania przestrzennego zostały wyznaczone strefy ochrony konserwatorskiej. Zespół zabudowy dwóch latarniami w Rozewiu (dawne zabudowania rybackie znajdowały się na tym obszarze) jest objęty ochroną jako wpisany do rejestru zabytków nieruchomości.

Dla pozostałych obszarów „wartościowej zabudowy dawnych wsi rybackich” brak jest ustanowionych form ochrony oraz nie są one ujęte w gminnej ewidencji zabytków: Poczernino, Cetniewo, Chałupy, Chłapowo, Tupadły, Ostrowo, Jastrzębia Góra, Rozewie, Lisi Jar.


Inne budynki, zespoły zabudowy wyróżniające się w krajobrazie wsi, nieobjęte żadnymi z form ochrony przewidzianej ustawą o ochronie zabytków i opiece nad zabytkami zostały przedstawione w poniższej tabeli.

*Tab. 6. Obiekty nieobjęte żadnymi z form ochrony przewidzianej ustawą o ochronie zabytków i opiece nad zabytkami*

Lp.	Miejscowość, adres	Rodzaj obiektu, zdjęcie	Lokalizacja w terenie (mapa), cel ochrony
1.	Chałupy, ul. Kaperska 1	 <p><i>Fot. 46. Zespół zabudowy: budynek mieszkalny oraz budynek gospodarczy, należące do Urzędu Morskiego w Gdyni (wrzesień 2017r.)</i></p>	 <p>Rys. 37. Zauważalny dawny układ zagrody samotniczej. Zachowane walory kulturowe budynku mieszkalnego - proporcje kubatury, stolarki okiennej. Budynek gospodarczy- parterowy z poddaszem użytkowym, murowany z cegły na kamiennym cokole.</p>

2.	Tupadły, ul. Pucka 46	 <p><i>Fot. 47. Budynek mieszkalny (wrzesień 2017r.)</i></p>	 <p>Rys. 38. Zachowane cechy architektoniczne obiektu: rodzaj kubatury, proporcje bryły. Dwukondygnacyjny budynek szerokofrontowy, o nachyleniu kąta dachu ok. 12% . Obiekt charakterystyczny dla dawnej zabudowy wsi.</p>
3.	Tupadły, ul. Pucka 16	 <p><i>Fot. 48. Budynek mieszkalny (wrzesień 2017r.)</i></p>	 <p>Rys. 39. Obiekt parterowy z poddaszem użytkowym o cechach charakterystycznych dla dawnej zabudowy wsi. Zachowane proporcje kubatury (o kącie nachylenia dachu ok. 45°), stolarki okiennej na piętrze. Wybudowany z cegły ceramicznej w kolorze czerwonym.</p>
4.	Karwia ul. Wojska Polskiego 22	 <p><i>Fot. 49. Zespół zabudowy - budynek mieszkalny i budynek gospodarczy należące do Urzędu Morskiego w Gdyni (wrzesień 2017r.)</i></p>	 <p>Rys. 40. Czytelny dawny układ zagrody. Zachowane walory kulturowe budynków - proporcje kubatur. Budynek mieszkalny - parterowy z poddaszem użytkowym, o kącie nachylenia dachu ok. 45°, murowany z czerwonej cegły. Budynek gospodarczy - parterowy z poddaszem użytkowym, o kącie nachylenia dachu ok. 45°, murowany z czerwonej cegły.</p>



<p>5.</p>	<p>Jastrzębia Góra ul. Droga Rybacka 7</p>	 <p><i>Fot. 50. Budynek mieszkalny –elewacja południowa (wrzesień 2017r.)</i></p>	 <p>Rys. 41. Zachowane proporcje budynku mieszkalnego - budynek parterowy z poddaszem użytkowym, przykryty dwuspadowym dachem o nachyleniu połaci ok. 45<sup>0</sup>, otynkowany. Budynek został wskazany jako wyróżniający się w krajobrazie wsi przez Wojewódzkiego Konserwatora Zabytków w Gdańsku.</p>
<p>6.</p>	<p>Jastrzębia Góra ul. Przedwiośnie 15</p>	 <p><i>Fot. 51. Budynek mieszkalny - wykorzystano materiały z Urzędu Miejskiego we Władysławowie</i></p>	 <p>Rys. 42. Obiekt charakterystyczny dla dawnej zabudowy Ostrowa. Zachowane sa proporcje bryły budynku: budynek dwupiętrowy- parter i poddasze użytkowe, przykryty dwuspadowym dachem o kącie nachylenia połaci ok. 45<sup>0</sup>. Budynek został wskazany jako wyróżniający się w krajobrazie wsi przez Wojewódzkiego Konserwatora Zabytków w Gdańsku.</p>
<p>7.</p>	<p>Jastrzębia Góra ul. Pucka 6</p>	 <p><i>Fot. 52. Budynek mieszkalny- wykorzystano materiały z Urzędu Miejskiego we Władysławowie</i></p>	 <p>Rys. 43. Jeden z najstrzszych obiektów mieszkalnych we wsi. Przykład dawnej tradycji budowania w Jastrzębiej Górze - budynku parterowego z poddaszem użytkowym, z dwuspadowym dachem, otynkowany. Budynek został wskazany jako wyróżniający się w krajobrazie wsi przez Wojewódzkiego Konserwatora Zabytków w Gdańsku.</p>

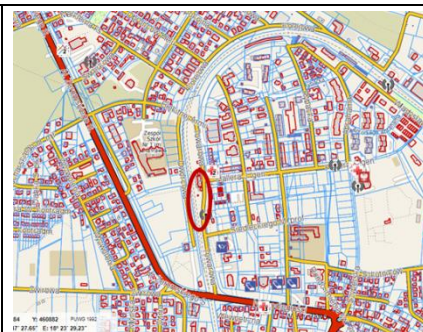
8. Władysławowo  
zespół dworca  
ul Towarowa 1  
i 8



Fot. 53. Zespół dworca z kolejową wieżą ciśnień  
(wrzesień 2017r.)



Fot. 54. Dworzec w obecnym Władysławowie. Widok  
z 1933 r. na budynek od strony peronów<sup>104</sup>.  
Początkowo stacja ta nazywała się "Wielka Wieś  
- Hallerowo". W głębi widoczna jest wieża ciśnień.



Rys. 44. Zachowanie układu dworca  
i wieży ciśnień. Obydwa obiekty są  
osobno ujęte w WEZ oraz GEZ,  
lecz nie występują tam jako jeden  
zabytkowy zespół.

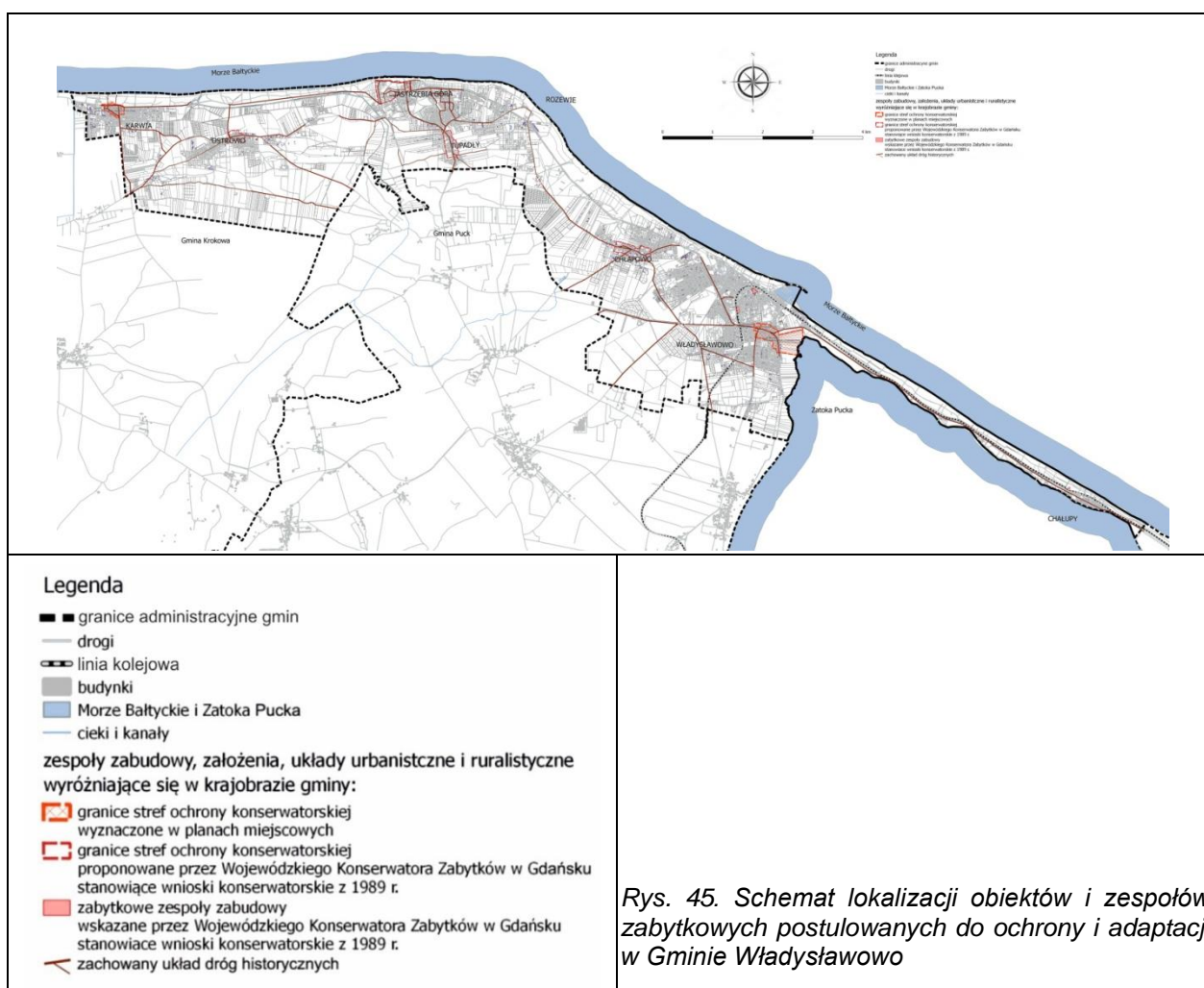
Stację „Wielka Wieś – Hallerowo”  
oddano do użytku 15.05.1929 r.  
(obecnie: "Władysławowo"; przy linii  
kolejowej nr 213 Reda-Hel).  
Kolejowa wieża ciśnień znajduje się  
po drugiej stronie ul. Towarowej,  
tuż przy budynku dworca. Obiekt  
wybudowano ok. 1930 r. - w okresie  
rozkwitu Władysławowa, kiedy miasto  
miało już połączenie kolejowe z Gdynią  
i Helem. Pięciokondygnacyjny korpus  
wieży wybudowano z czerwonej cegły,  
a głowicę - z betonu. Zainstalowano  
na nim maszt do anten telefonii  
komórkowej.

<sup>104</sup> Ze zbiorów Narodowego Archiwum Cyfrowego; Koncern Ilustrowany Kurier Codzienny; Sygnatura: 1-G-3769-4; na:  
<https://audiovis.nac.gov.pl/obraz/84288:1/64b114181f487b1a0557b809658bd5ce/>



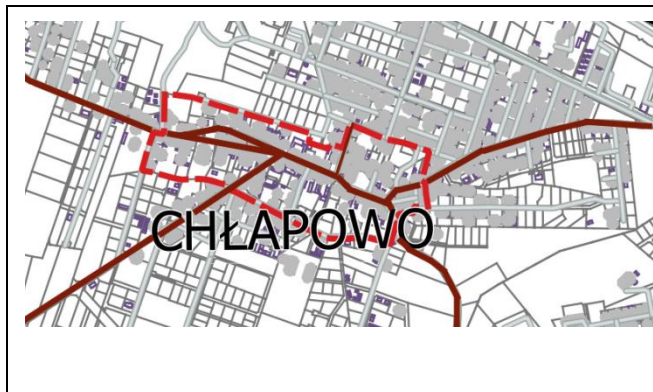
Wojewódzki Konserwator Zabytków w Gdańsku w 1989 r., przygotował *Wnioski konserwatorskie do Miejscowego planu ogólnego zagospodarowania przestrzennego dla Władysławowa* (a właściwie do planów ogólnych dla poszczególnych miejscowości w gminie Władysławowo sporządzonych na początku lat 90-tych), w których wskazał między innymi do ochrony zachowane elementy dziedzictwa kulturowego gminy:

- we Władysławowie: układ zabudowy dawnej Wielkiej Wsi- został uwzględniony w obowiązujących miejscowych planach zagospodarowania przestrzennego- zagadnienie omówione zostało w rozdziale pt. „Strefy ochrony konserwatorskiej ustalone w planach miejscowych dla fragmentu miejscowości Karwia oraz fragmentu miasta Władysławowo,
- fragmenty czterech wsi jako wyróżniające się zachowane zespoły ruralistyczne do ochrony: wsi Chłapowo, Tupadły, północno-wschodniej części Jastrzębiej Góry i wsi Ostrowo;
- zespołu urbanistycznego- osiedla Hallerowo- obejmującego trójkątny kwartał zabudowy otoczony ulicami Abrahama i Rybacką;
- historyczny układ dróg w gminie Władysławowo (jak na rysunku poniżej).



Rys. 45. Schemat lokalizacji obiektów i zespołów zabytkowych postulowanych do ochrony i adaptacji w Gminie Władysławowo

## CHŁAPOWO



Rys. 46. Wskazana przez Wojewódzkiego Konserwatora Zabytków w Gdańsku do ochrony część obszaru zabudowy wsi Chłapowo - wnioski konserwatorskie z 1989 r.

W Chłapowie zachował się układ przestrzenny wsi wraz z ulicami (o obecnie używanych nazwach): Władysławowską, Garncarską, Kopalnianą (dalej: z Drogą Chłapowską) i ul. Górniczą.

Na terenie najstarszej części wsi można zobaczyć 13 budynków i 4 przydrożne kapliczki, które zostały wpisane do Gminnej Ewidencji Zabytków.



Fot. 50. Widok na ul. Władysławowską w kierunku zachodnim, na rozwidlenie z ulicami Górniczą i Gospodarską. Przy tym odcinku drogi zachowane są proporcje zabudowy (po obu stronach ulicy). Są to przykłady obiektów o walorach kulturowych, charakterystycznych dla wsi Chłapowo. Budynek mieszkalny kończący oś widokową ulicy ma zmienione proporcje (wrzesień 2017r.)



Fot. 51. Chłapowo. Widok z ul. Władysławowskiej w kierunku zachodnim (wrzesień 2017r.)



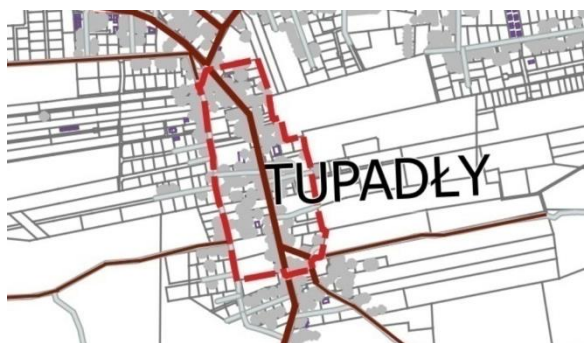


*Fot. 52. Fragment ulicy Władysławowskiej z zabudową o proporcjach właściwych dla wsi Chłapowo. Zachowane są linie zabudowy. Widok w kierunku wschodnim z ul. Władysławowskiej przy rozwidleniu z ul. Gospodarską (wrzesień 2017r.)*



*Fot. 53. Chłapowo. Ul. Władysławowska w rejonie skrzyżowania z ul. Sobótki. Na pierwszym planie widoczna jest zabudowa wiejska o walorach kulturowych (niższa); dalej - na drugim planie zabudowa raczej podmiejska, kilkupiętrowa (wrzesień 2017r.)*

## TUPADŁY



*Rys. 47. Wskazana przez Wojewódzkiego Konserwatora Zabytków w Gdańsku do ochrony część obszaru zabudowy wsi Tupadły - wnioski konserwatorskie z 1989 r.*

Współcześnie czytelny jest układ ulicowy wsi Tupadły. Główną drogą jest obecna ul. Pucka. Użytkowany jest też ciąg ulic Wiejskiej i Szkolnej. Podrzedną funkcję pełni dziś droga "wychodząca" z ul. Szkolnej w kierunku wschodnim (w MPZP z 2009 r. wyznaczona jako 3KDL). We wsi Tupadły są trzy budynki i przydrożna kapliczka ujęte do Gminnej Ewidencji Zabytków.



*Fot. 54. Wjazd do wsi Tupadły od strony północnej, od Jastrzębiej Góry (wrzesień 2017r.)*



*Fot. 55. Przykłady raczej podmiejskiej niż wiejskiej zabudowy mieszkalnej we wsi Tupadły. Ulica Pucka (wrzesień 2017r.)*



*Fot. 56. Tupadły. Zabudowa ul. Puckiej. Widok w kierunku południowej (wrzesień 2017r.)*



*Fot. 57. Tupadły. Oś widokowa ulicy Puckiej. Widok w kierunku południowym (wrzesień 2017r.)*

## JASTRZĘBIA GÓRA



*Rys. 48. Wskazana przez Wojewódzkiego Konserwatora Zabytków w Gdańsku do ochrony część obszaru zabudowy Jastrzębiej Góry - wnioski konserwatorskie z 1989 r.*

Dla obszaru północno-wschodniej części Jastrzębiej Góry - najciekawszej pod względem kulturowym, nie sporządzono dotąd Miejscowego planu zagospodarowania przestrzennego. Do najcenniejszych ciągów komunikacyjnych tego założenia należą: Promenada Światowida, bulwar Nadmorski, ul. Bałtycka i Kaszubska. Chociaż pozostałą część układu ruralistycznego Jastrzębiej Góry nie wskazano do ochrony, to nadal czytelny jest tam układ historycznych dróg. Obecnie należą do niego następujące ulice (o współcześnie funkcjonujących nazwach): Rozewska (od północy - wzdłuż pasa brzegowego gminy), Pucka, Wiejska, ul. Przedwiośnia, Jasna, Lipowa, Zygmunta III, Rutkowskiego, Derdowskiego, Topolowa, Piastowska, Pendereckiego i Leśna.

Na obszarze wyznaczonym strefą ochrony, znajdują się 22 budynki i jeden w jej bezpośrednim sąsiedztwie, które posiadają walory kulturowe i są ujęte w Gminnej Ewidencji Zabytków.





*Fot. 58. Jastrzębia Góra. Widok z Promenady Światowida w kierunku wschodnim na zespół pensjonatów (wrzesień 2017r.)*



*Fot. 59. Promenada Światowida i widok na morze w Jastrzębiej Górze (wrzesień 2017r.)*



*Fot. 60. Jastrzębia Góra. Budynek przy Bulwarze Nadmorskim (wrzesień 2017r.)*




*Fot. 61. Ul. Słowackiego w Jastrzębiej Górze. Widok w kierunku na morze (wrzesień 2017r.)*



*Fot. 62. Widok naul. Kaszubską w Jastrzębiej Górze. Po prawej stronie zdjęcia - kaplica rzym.-kat. pw. św. Andrzeja Boboli (wrzesień 2017r.)*



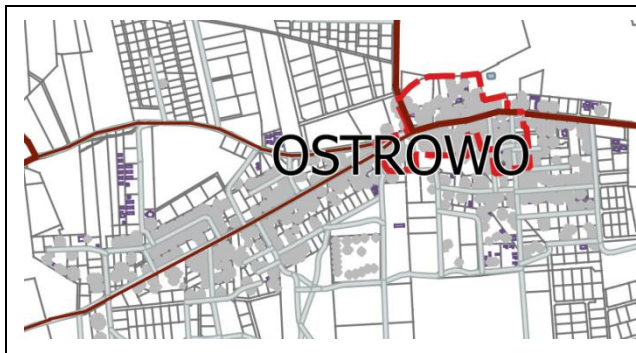
*Fot. 63. Pensjonat przy ul. Bałtyckiej w Jastrzębiej Górze (wrzesień 2017r.)*



*Fot. 64. Jastrzębia Góra. Pensjonaty przy ul. Bałtyckiej (wrzesień 2017r.)*



## OSTROWO



Rys. 49. Wskazana przez Wojewódzkiego Konserwatora Zabytków w Gdańsku do ochrony część obszaru zabudowy wsi Ostrowo - wnioski konserwatorskie z 1989 r.

Ostrowo zachowało swój ulicowy układ ruralistyczny. Centrum jego założenia przestrzennego znajduje się przy ul. Zabytkowej, od jej skrzyżowania z ul. Plażową, na odcinku ok. 500 m w kierunku wschodnim. Na tym terenie znajduje się sześć budynków i kaplica wpisane do Gminnej Ewidencji Zabytków.

Ostrowo nie posiada Miejscowego planu zagospodarowania przestrzennego.



Fot. 65. Zabudowa ul. Plażowej w centrum wsi Ostrowo. Widok ze skrzyżowania z ul. Plażową w kierunku wschodnim (wrzesień 2017r.)



Fot. 66. Ostrowo. Widok na zabudowę zagrodową z tartakiem (wrzesień 2017r.)



Fot. 67. Widok na zabudowę przy rozwidleniu dróg Zabytkowej i Dożynkowej we wsi Ostrowo (wrzesień 2017r.)



Fot. 68. Widok na ul. Dożynkową w Ostrowie w kierunku południowym (wrzesień 2017r.)

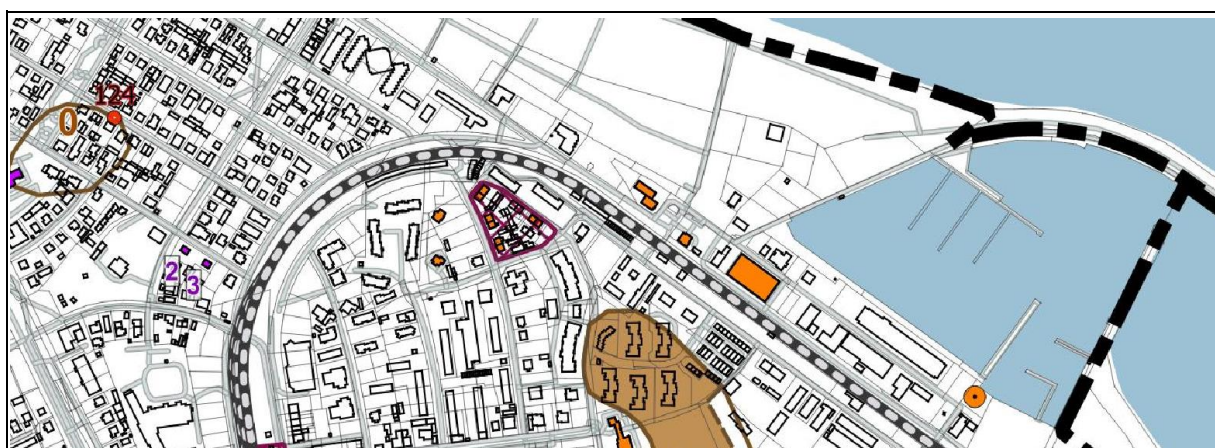


Fot. 69. Zabudowania tartaku widziane od południowej strony (wrzesień 2017r.)


## HALLEROWO

Z osiedlem Hallerowo w we Władysławowie wiąże się historia przyłączenia tego terenu do Polski. Osiedle Hallerowo zostało założone na początku lat dwudziestych ubiegłego wieku z inicjatywy pptk. Henryka Bagińskiego - adiutanta gen. Józefa Hallera. Ten zespół zabudowy miał przypominać rok zaślubin Polski z morzem i dokonań słynnego wówczas Generała.

Jest to kameralne osiedle zachowanych dziesięciu domów mieszkalnych jednorodzinnych (w formie zabudowy bliźniaczej), gdzie obecnie układ został zniekształcony poprzez wprowadzenie nowej – bardzo intensywnej zabudowy, w częściach ogrodowych działek została zlokalizowana nowa zabudowa, nastąpiły wtórne podziały. Zachowane budynki mieszkalne osiedla Hallerowo, zostały nieco przebudowane, lecz zachowały przeważnie swoje pierwotne proporcje i gabaryty- dwie kondygnacje (parter i poddasze), przykryte dachami dwuspadowymi o kącie nachylenia ok. 45 %.




Rys. 70. Fragment Władysławowa – zabytkowy układ urbanistyczny osiedla Hallerowo



Fot. 71. Osiedle Hallerowo- widok z wieży Domu Rybaka (wrzesień 2017r.)



Fot. 72. Osiedle Hallerowo- widok z ulicy Rybackiej w kierunku północnym (wrzesień 2017r.)



Fot. 73. Osiedle Hallerowo- widok z ulicy Rybackiej w kierunku północnym (wrzesień 2017r.)